

Plan de zonage Assainissement Commune de Abergement la Ronce

Légende

Réseau assainissement

Public

Séparatif Eaux Usées

Unitaire

Refoulement

Privé

Séparatif Eaux Usées Privé

Zonage Collectif

0 100 200 m



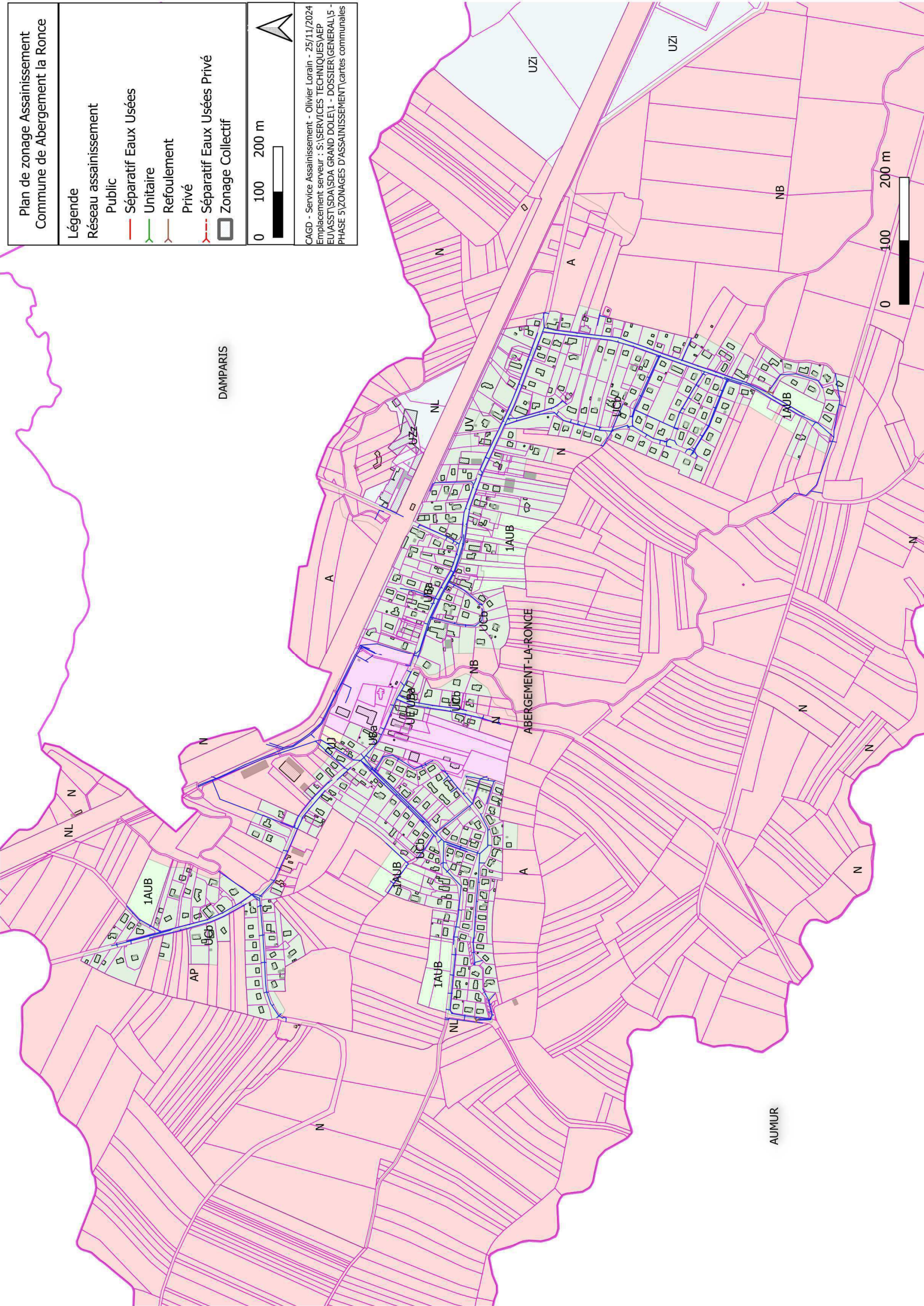
CAGD - Service Assainissement - Olivier Lorain - 25/11/2024
Emplacement serveur : S:\SERVICES TECHNIQUES\AEP
EUVA5TSDA\SDA GRAND DOLE\1 - DOSSIER GENERAL\5 -
PHASE 5 ZONAGES D'ASSAINISSEMENT (cartes communales)

DAMPARIS

ABERGEMENT-LA-RONCE

AUMUR


0 100 200 m



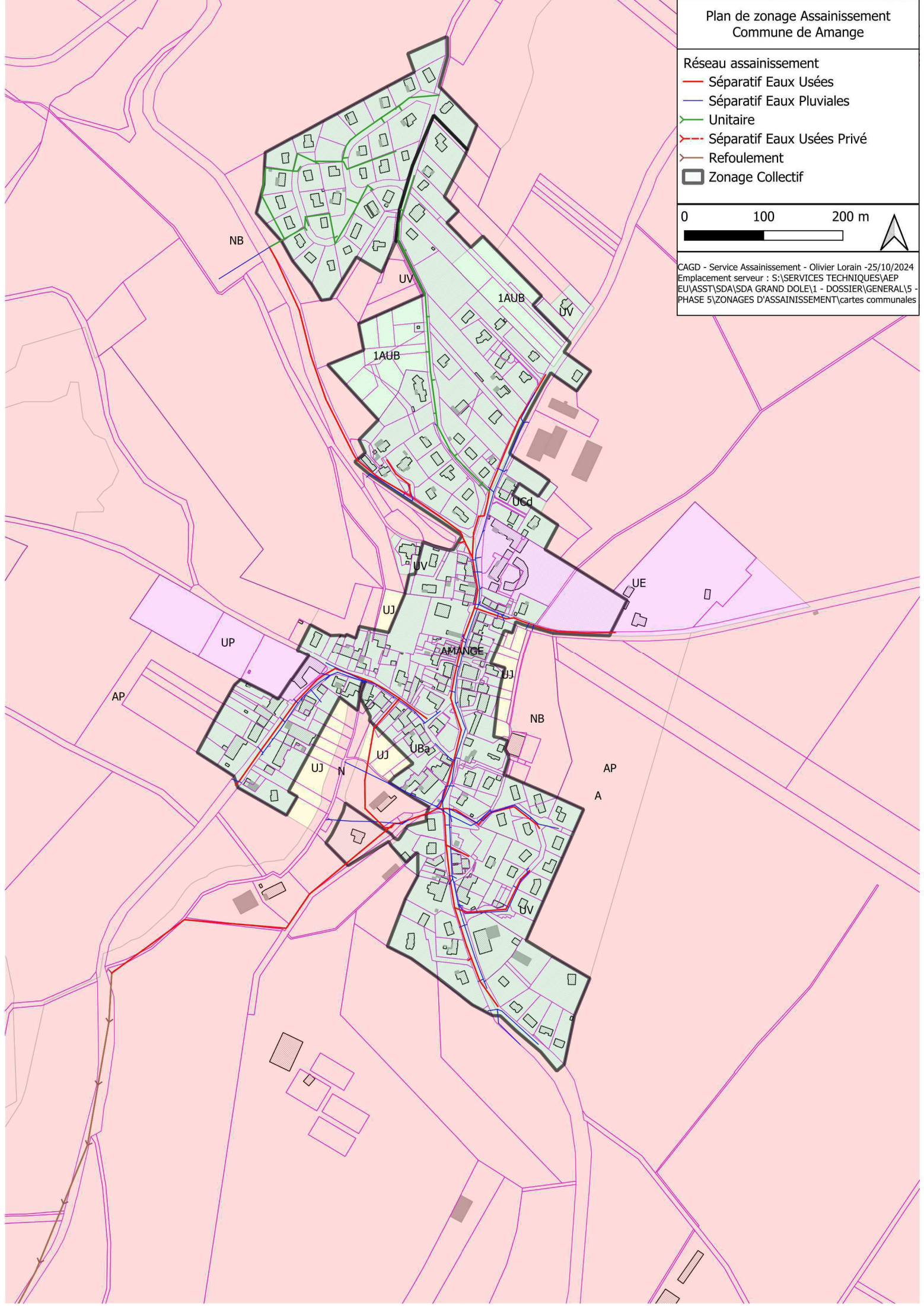
Plan de zonage Assainissement
Commune de Amange

- Réseau assainissement
- Séparatif Eaux Usées
 - Séparatif Eaux Pluviales
 - Unitaire
 - Séparatif Eaux Usées Privé
 - Refolement
 - Zonage Collectif

0 100 200 m



CAGD - Service Assainissement - Olivier Lorain -25/10/2024
Emplacement serveur : S:\SERVICES TECHNIQUES\AEP
EU\ASST\SDA\SDA GRAND DOLE\1 - DOSSIER\GENERAL\5 -
PHASE 5\ZONAGES D'ASSAINISSEMENT\cartes communales



Plan de zonage Assainissement
Commune d'Archelange

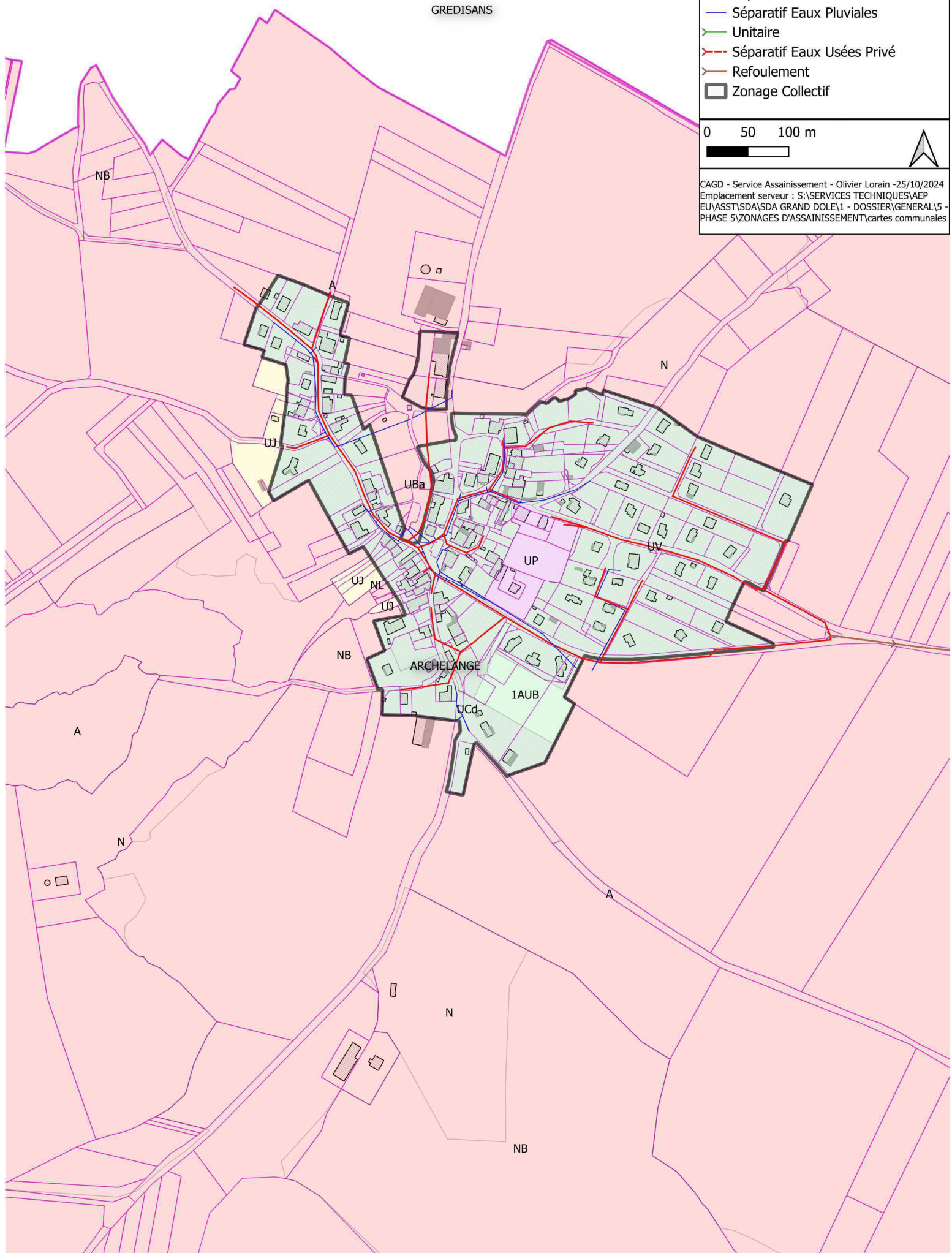
Réseau assainissement

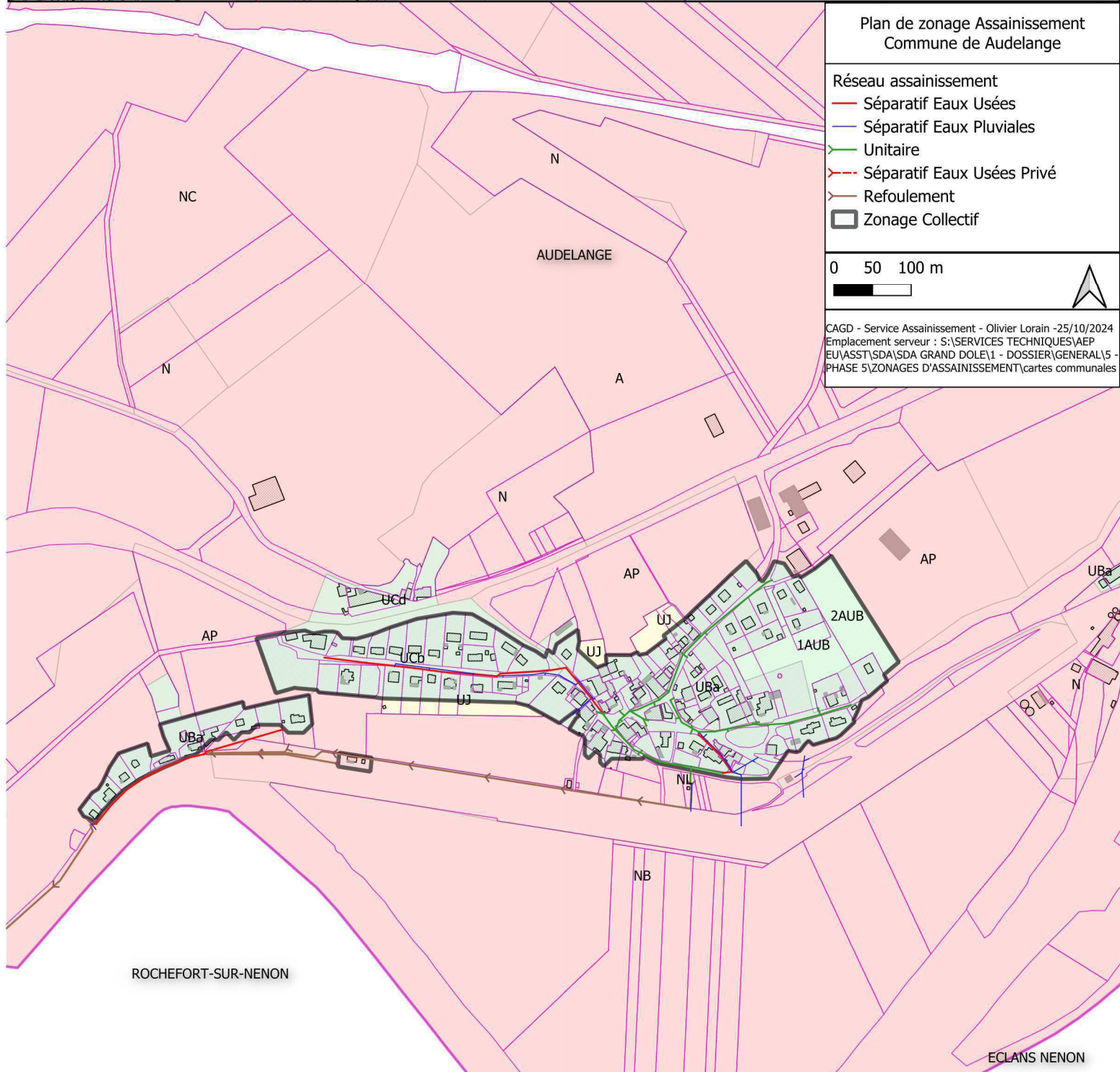
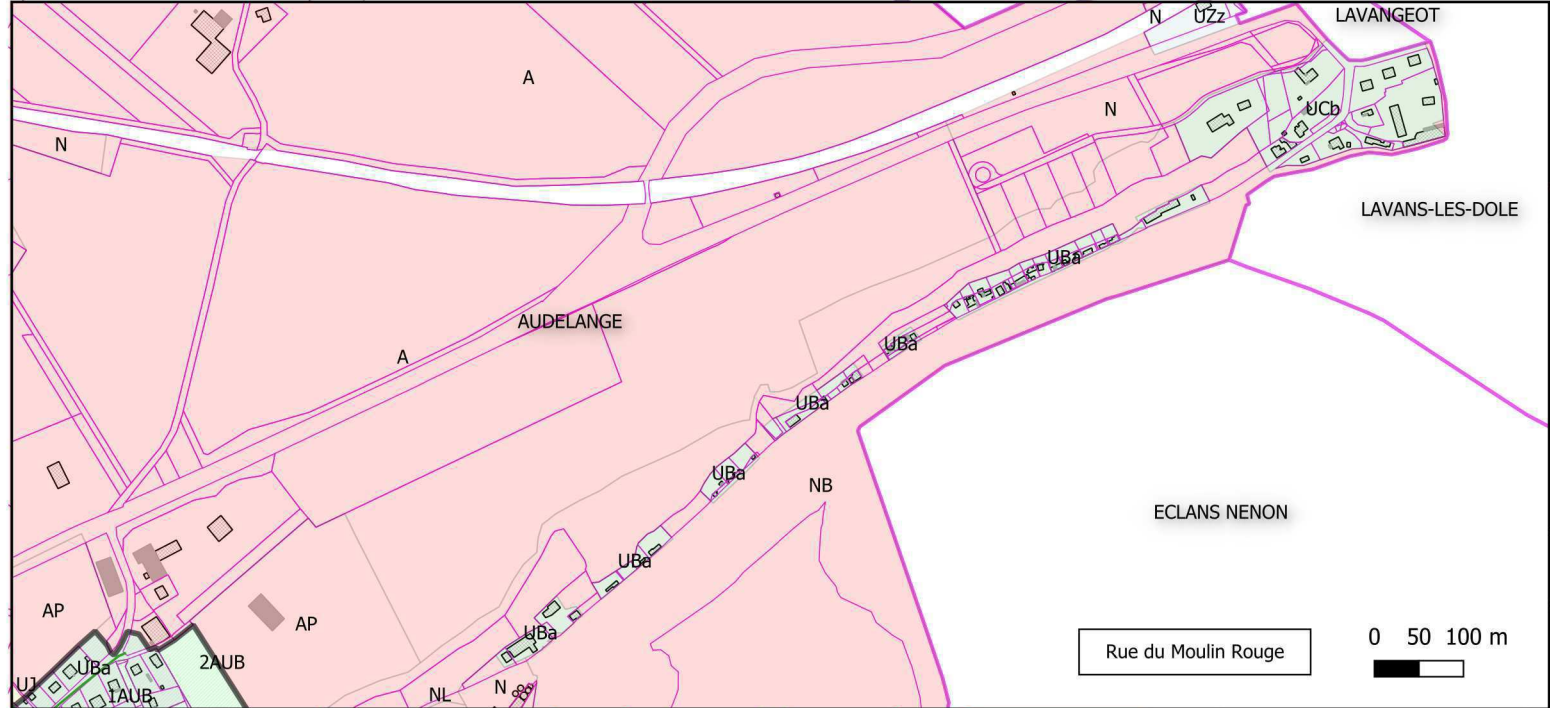
- Séparatif Eaux Usées
- Séparatif Eaux Pluviales
- Unitaire
- - - Séparatif Eaux Usées Privé
- Refoulement
- Zonage Collectif

0 50 100 m



CAGD - Service Assainissement - Olivier Lorain -25/10/2024
Emplacement serveur : S:\SERVICES TECHNIQUES\AEP
EU\ASST\SDA\SDA GRAND DOLE\1 - DOSSIER\GENERAL\5 -
PHASE 5\ZONAGES D'ASSAINISSEMENT\cartes communales





Plan de zonage Assainissement
Commune de Audelange

- Réseau assainissement
- Séparatif Eaux Usées
 - Séparatif Eaux Pluviales
 - Unitaire
 - - - Séparatif Eaux Usées Privé
 - Refoulement
 - Zonage Collectif

0 50 100 m

CAGD - Service Assainissement - Olivier Lorain -25/10/2024
 Emplacement serveur : S:\SERVICES TECHNIQUES\AEP
 EU\ASST\SDA\SDA GRAND DOLE\1 - DOSSIER\GENERAL\5 -
 PHASE 5\ZONAGES D'ASSAINISSEMENT\cartes communales

Plan de zonage Assainissement
Commune de Aumur

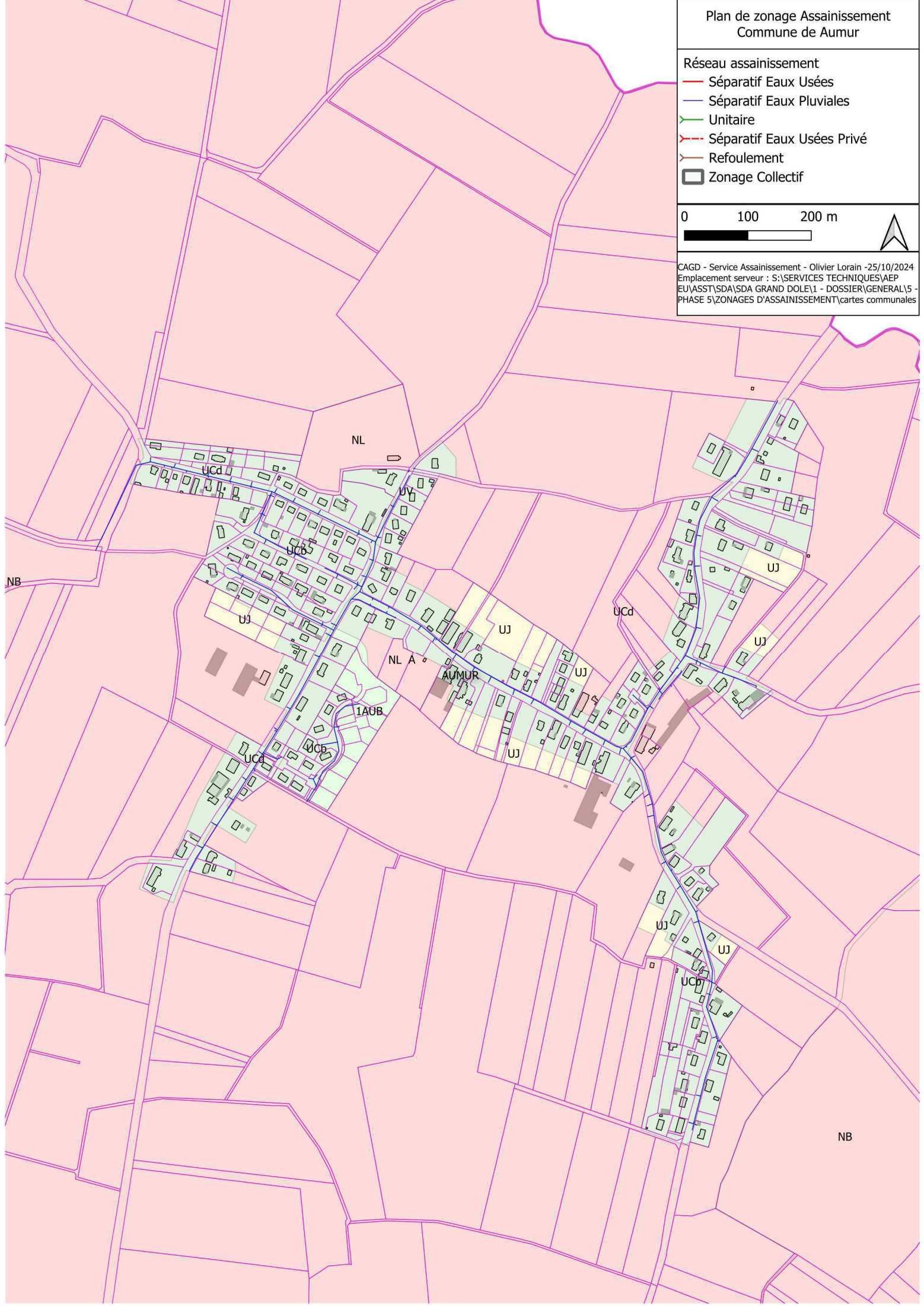
Réseau assainissement

-  Séparatif Eaux Usées
-  Séparatif Eaux Pluviales
-  Unitaire
-  Séparatif Eaux Usées Privé
-  Refoulement
-  Zonage Collectif

0 100 200 m



CAGD - Service Assainissement - Olivier Lorain -25/10/2024
Emplacement serveur : S:\SERVICES TECHNIQUES\AEP
EU\ASST\SDA\SDA GRAND DOLE\1 - DOSSIER\GENERAL\5 -
PHASE 5\ZONAGES D'ASSAINISSEMENT\cartes communales



Plan de zonage Assainissement
Commune d'Authume

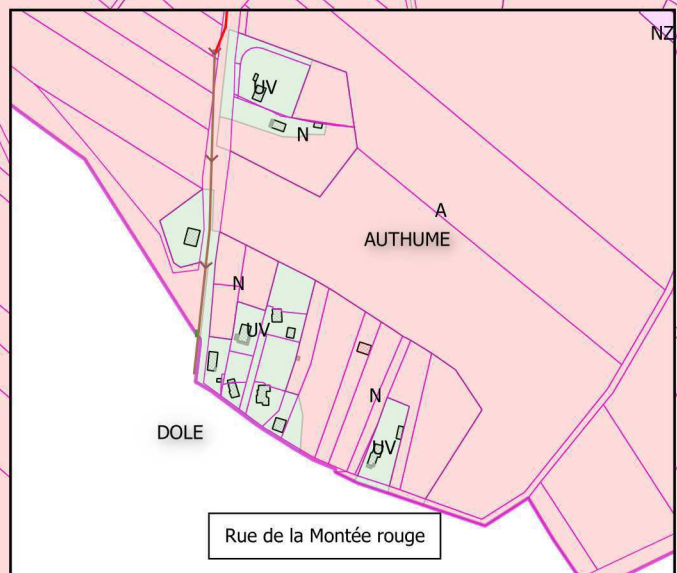
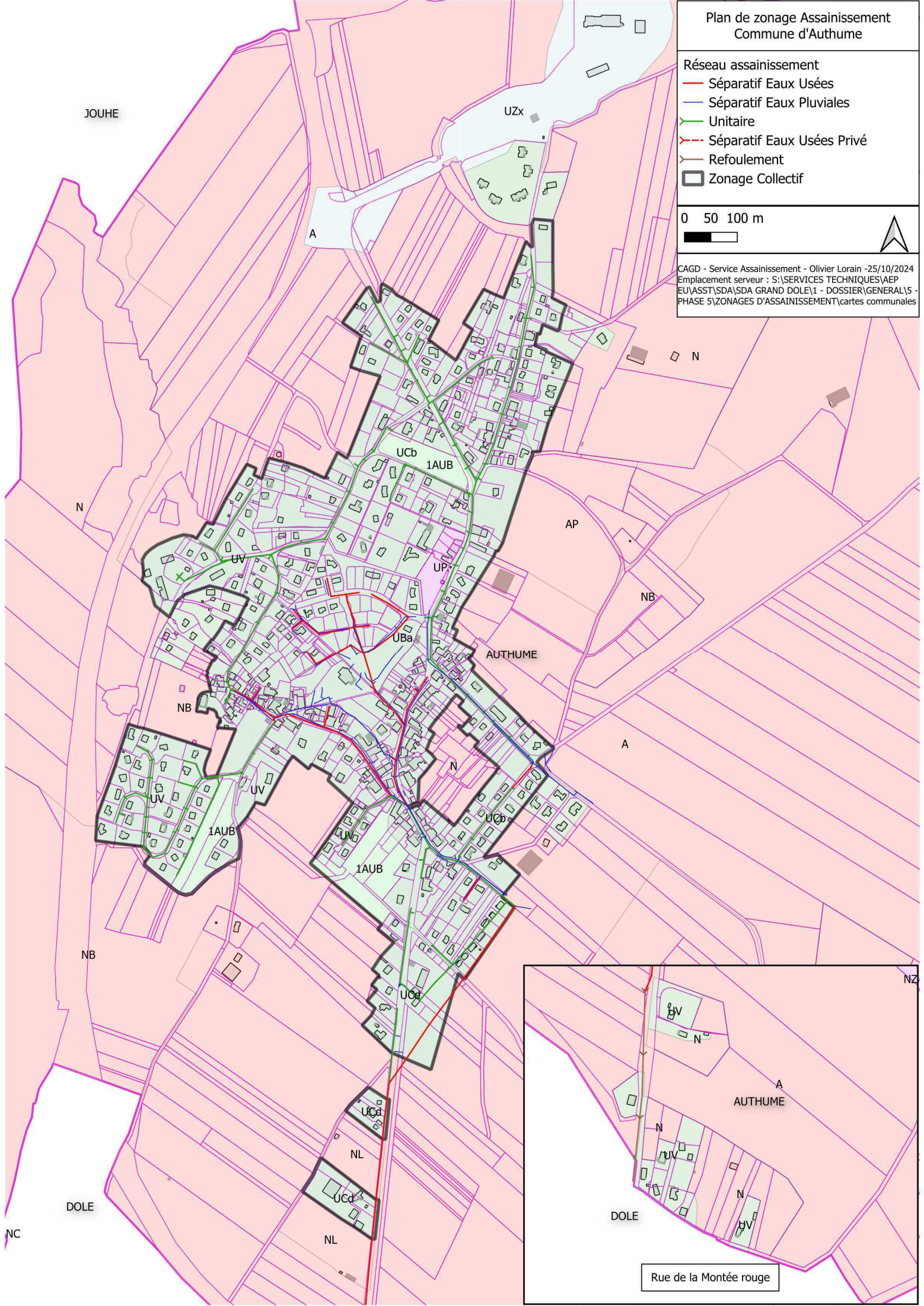
Réseau assainissement

- Séparatif Eaux Usées
- Séparatif Eaux Pluviales
- Unitaire
- - - Séparatif Eaux Usées Privé
- Refoulement
- Zonage Collectif

0 50 100 m



CAGD - Service Assainissement - Olivier Lorain -25/10/2024
Emplacement serveur : S:\SERVICES TECHNIQUES\AEP
EU\ASST\SDA\SDA GRAND DOLE\1 - DOSSIER\GENERAL\5 -
PHASE 5\ZONAGES D'ASSAINISSEMENT\cartes communales



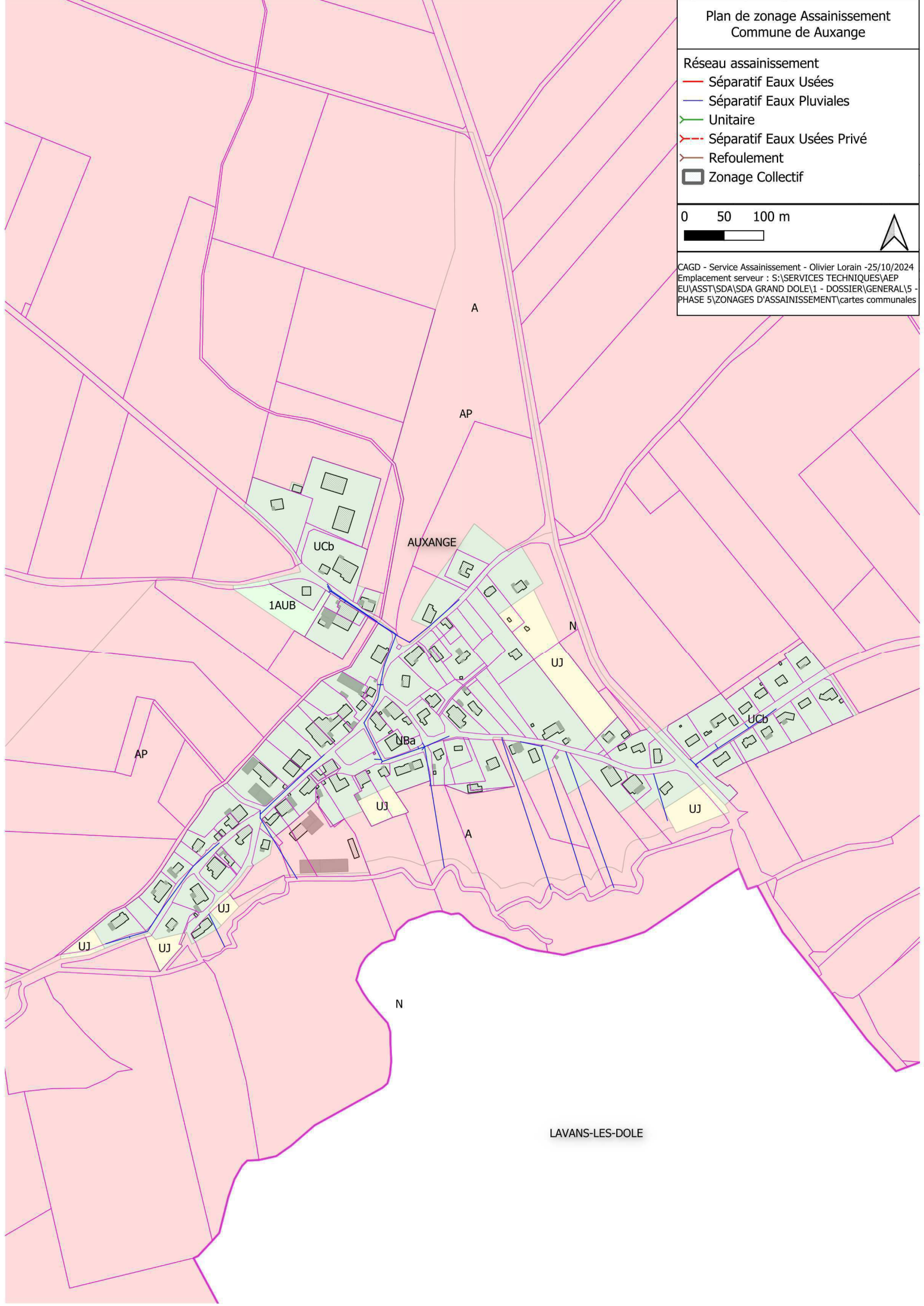
Plan de zonage Assainissement
Commune de Auxange

- Réseau assainissement
- Séparatif Eaux Usées
 - Séparatif Eaux Pluviales
 - Unitaire
 - - - Séparatif Eaux Usées Privé
 - - - Refoulement
 - ▭ Zonage Collectif

0 50 100 m



CAGD - Service Assainissement - Olivier Lorain -25/10/2024
Emplacement serveur : S:\SERVICES TECHNIQUES\AEP
EU\ASST\SDA\SDA GRAND DOLE\1 - DOSSIER\GENERAL\5 -
PHASE 5\ZONAGES D'ASSAINISSEMENT\cartes communales



Plan de zonage Assainissement
Commune de Biarne

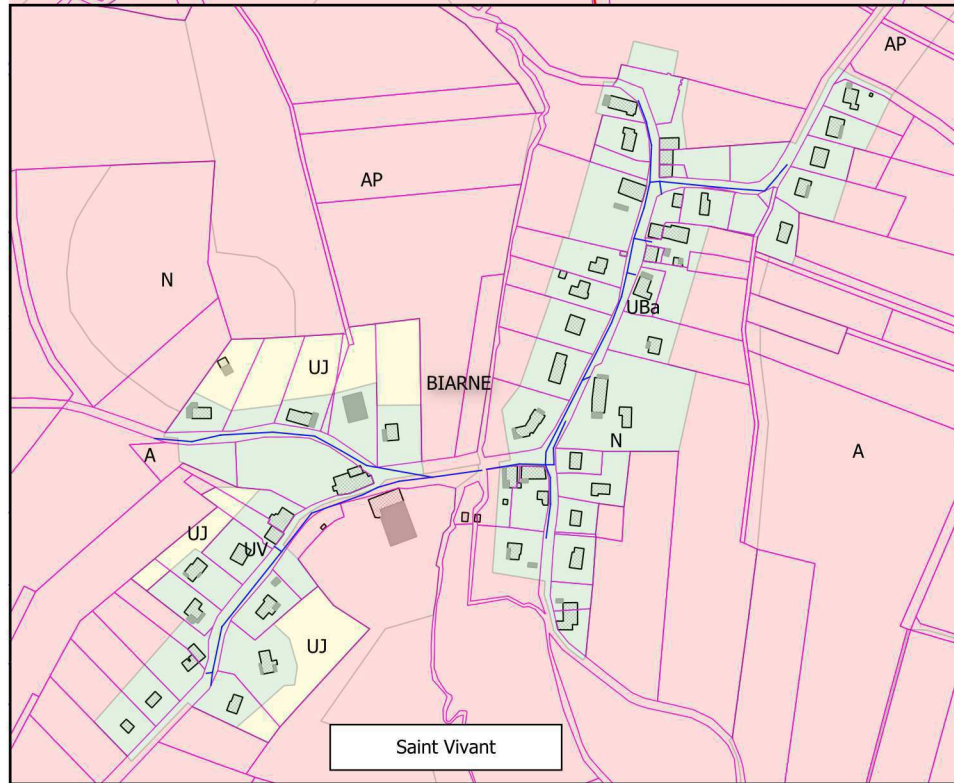
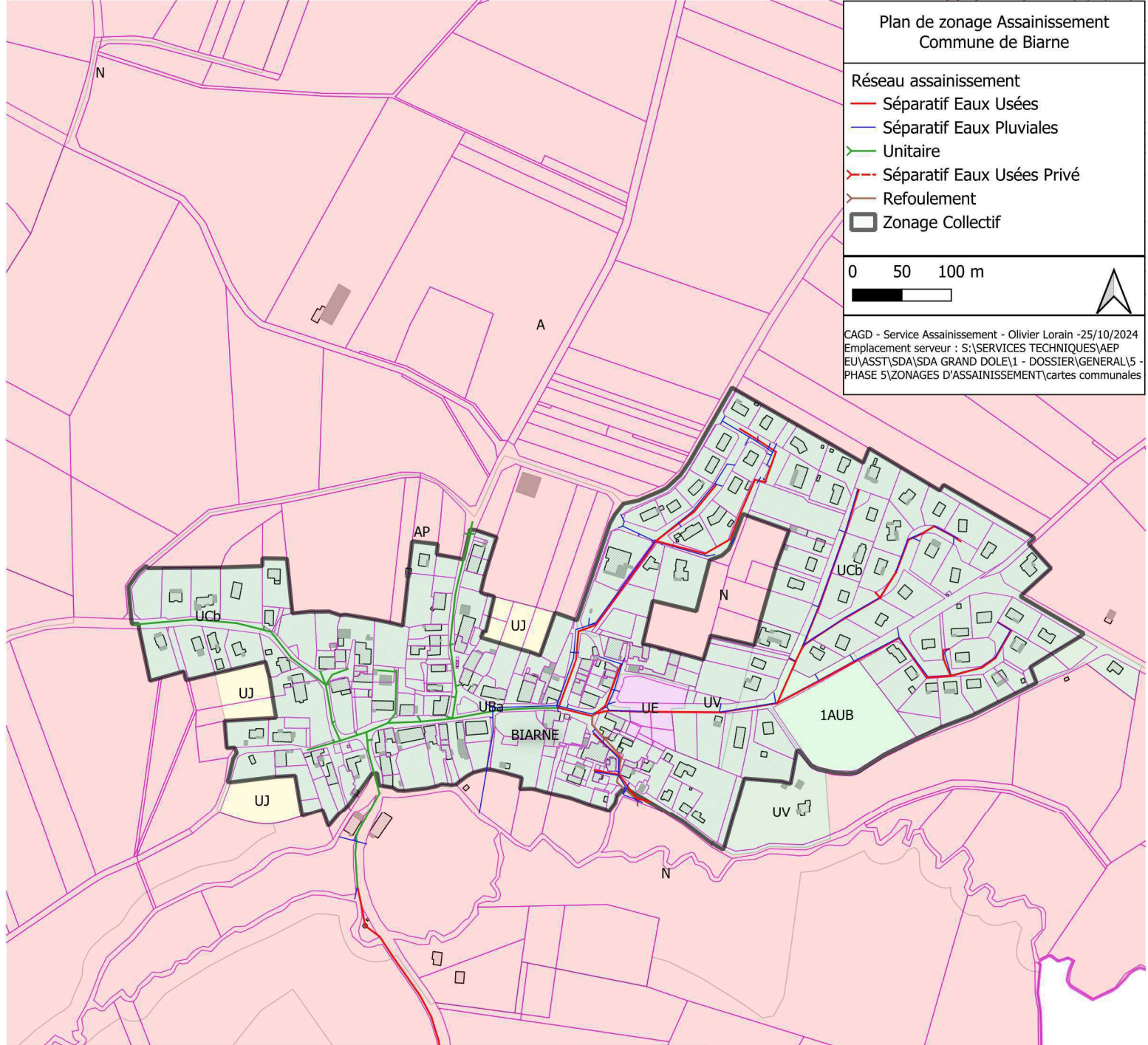
Réseau assainissement

- Séparatif Eaux Usées
- Séparatif Eaux Pluviales
- Unitaire
- Séparatif Eaux Usées Privé
- Refoulement
- ▭ Zonage Collectif

0 50 100 m



CAGD - Service Assainissement - Olivier Lorain -25/10/2024
Emplacement serveur : S:\SERVICES TECHNIQUES\AEP
EU\ASST\SDA\SDA GRAND DOLE\1 - DOSSIER\GENERAL\5 -
PHASE 5\ZONAGES D'ASSAINISSEMENT\cartes communales



Plan de zonage Assainissement
Commune de Brevans

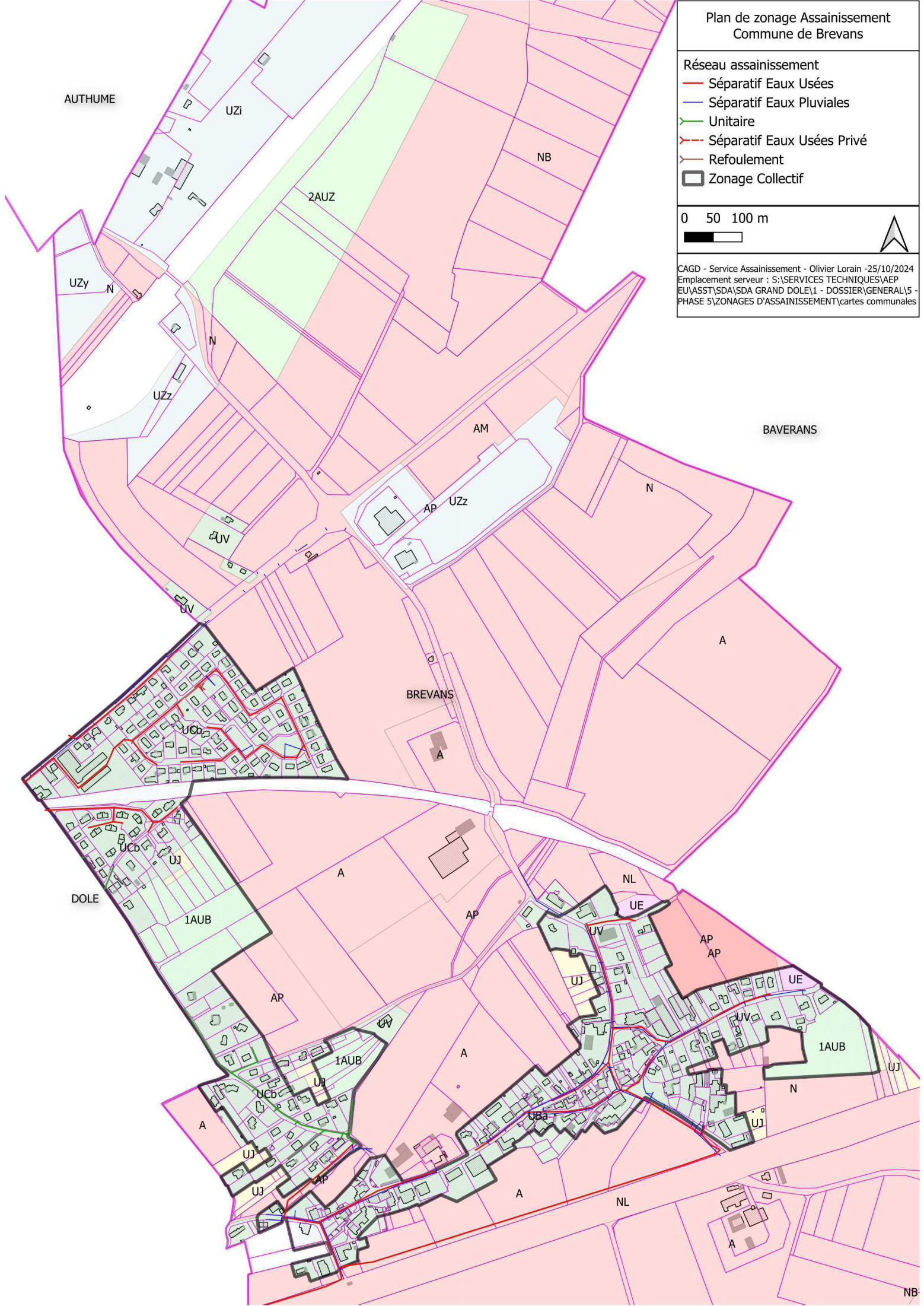
Réseau assainissement

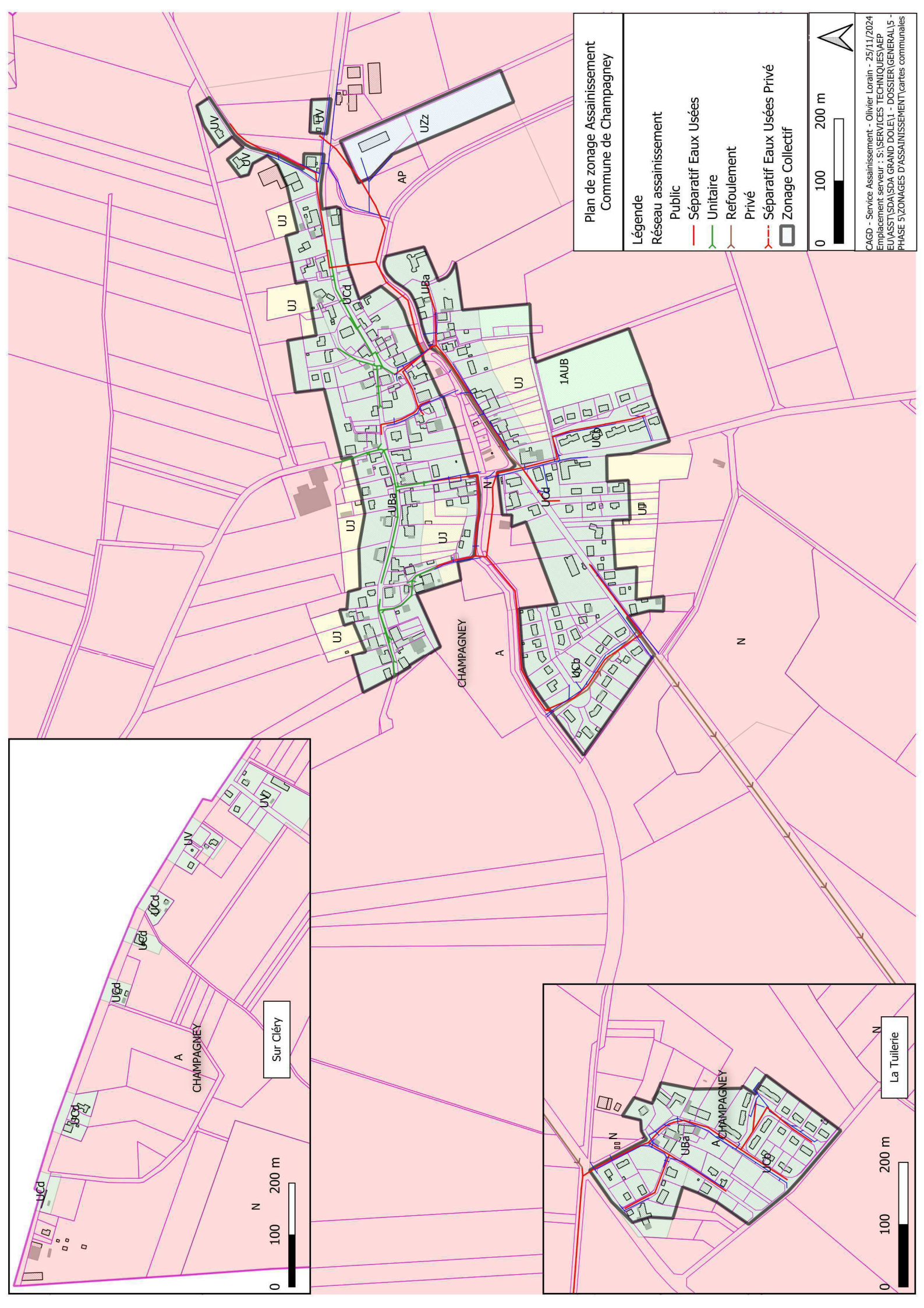
- Séparatif Eaux Usées
- Séparatif Eaux Pluviales
- Unitaire
- Séparatif Eaux Usées Privé
- Refoulement
- ▭ Zonage Collectif

0 50 100 m



CAGD - Service Assainissement - Olivier Lorain -25/10/2024
Emplacement serveur : S:\SERVICES TECHNIQUES\AEP
EU\ASST\SDA\SDA GRAND DOLE\1 - DOSSIER\GENERAL\5 -
PHASE 5\ZONAGES D'ASSAINISSEMENT\cartes communales





**Plan de zonage Assainissement
Commune de Champagny**

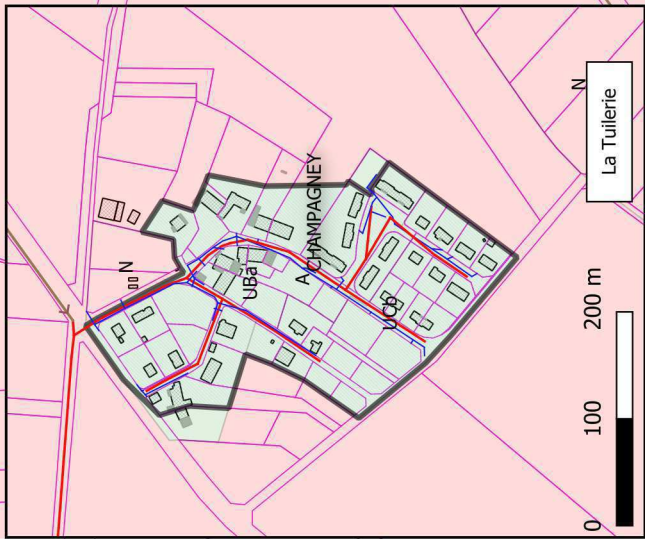
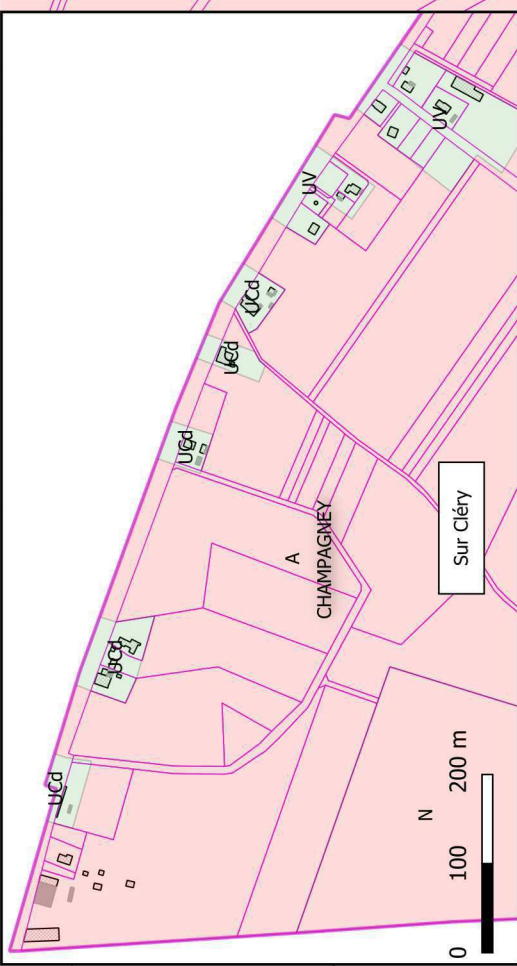
Légende

Réseau assainissement
Public

- Séparatif Eaux Usées
- Unitaire
- Refoulement
- Privé
- Séparatif Eaux Usées Privé
- Zonage Collectif

0 100 200 m

CAGD - Service Assainissement - Olivier Lorain - 25/11/2024
 Emplacement serveur : S:\SERVICES TECHNIQUES\AEP
 EU\ASST\SDA\SDA GRAND DOLE\1 - DOSSIER GENERAL\5 -
 PHASE 5\ZONAGES D'ASSAINISSEMENT\cartes communales




Plan de zonage Assainissement
Commune de Champdivers

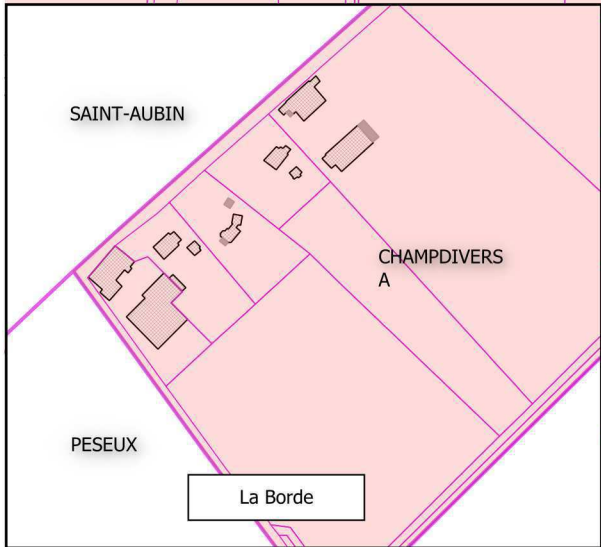
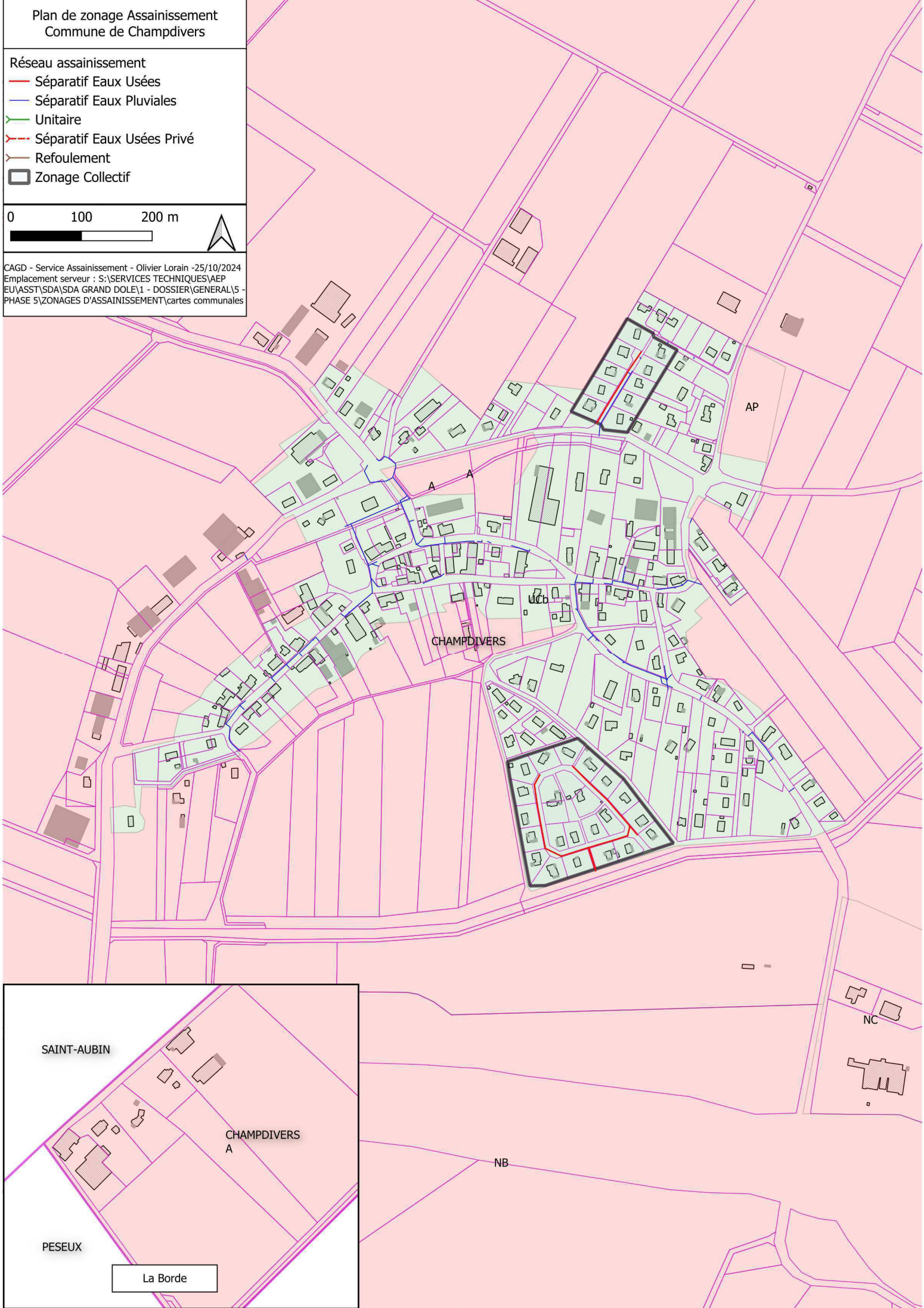
Réseau assainissement

-  Séparatif Eaux Usées
-  Séparatif Eaux Pluviales
-  Unitaire
-  Séparatif Eaux Usées Privé
-  Refoulement
-  Zonage Collectif

0 100 200 m



CAGD - Service Assainissement - Olivier Lorain -25/10/2024
Emplacement serveur : S:\SERVICES TECHNIQUES\AEP
EUVASST\SDA\SDA GRAND DOLE\1 - DOSSIER\GENERAL\5 -
PHASE 5\ZONAGES D'ASSAINISSEMENT\cartes communales



Plan de zonage Assainissement Commune de Champvans

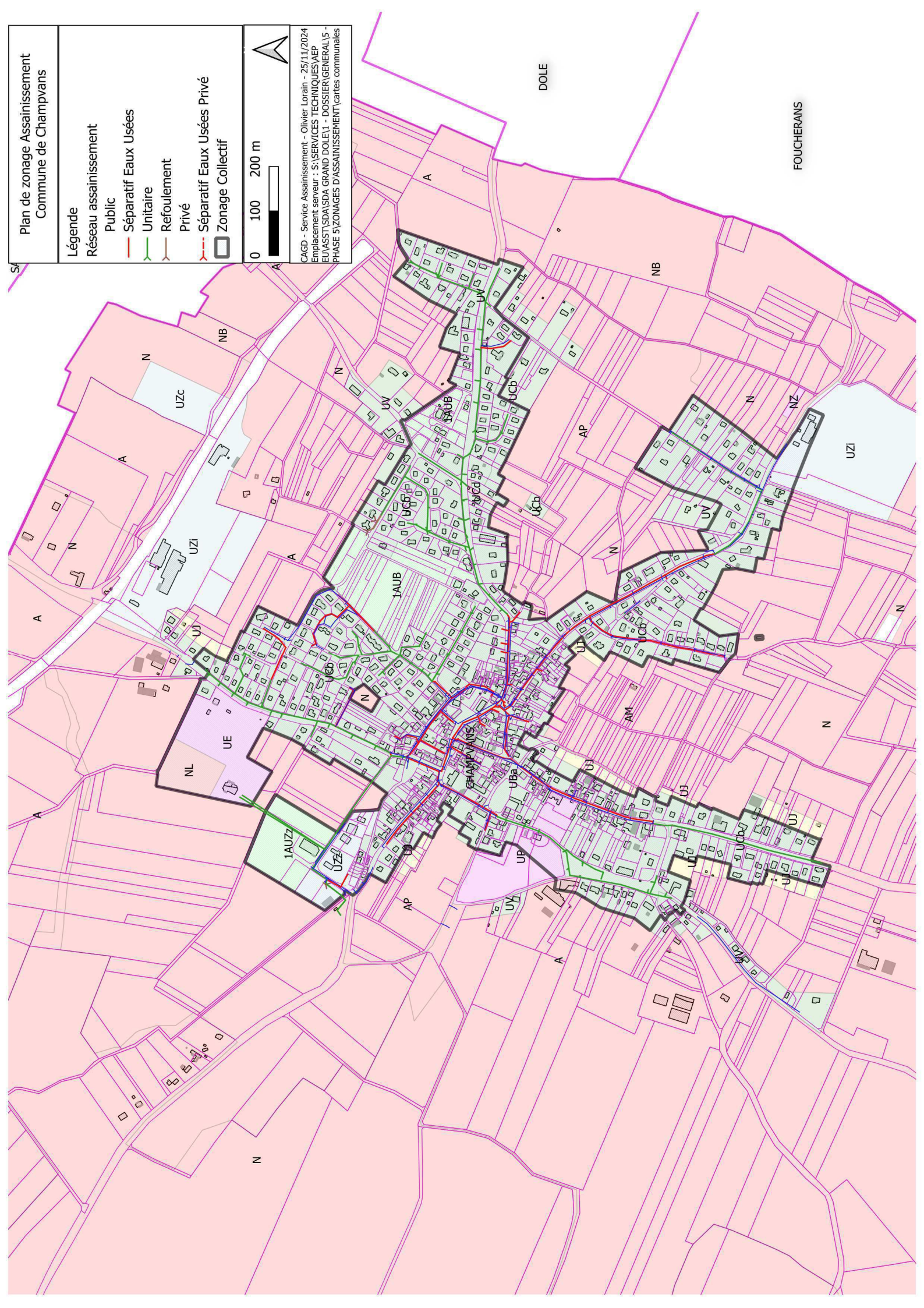
Légende

Réseau assainissement

- Public
- Séparatif Eaux Usées
- Unitaire
- Refoulement
- Privé
- Séparatif Eaux Usées Privé
- Zonage Collectif

0 100 200 m

CAGD - Service Assainissement - Olivier Lorain - 25/11/2024
 Emplacement serveur : S:\SERVICES TECHNIQUES\AEP
 EUV\ASST\SDA SDA GRAND DOLEY1 - DOSSIER\GENERAL\5 -
 PHASE 5\ZONAGES D'ASSAINISSEMENT\cartes communales



Plan de zonage Assainissement
Commune de Châtenois

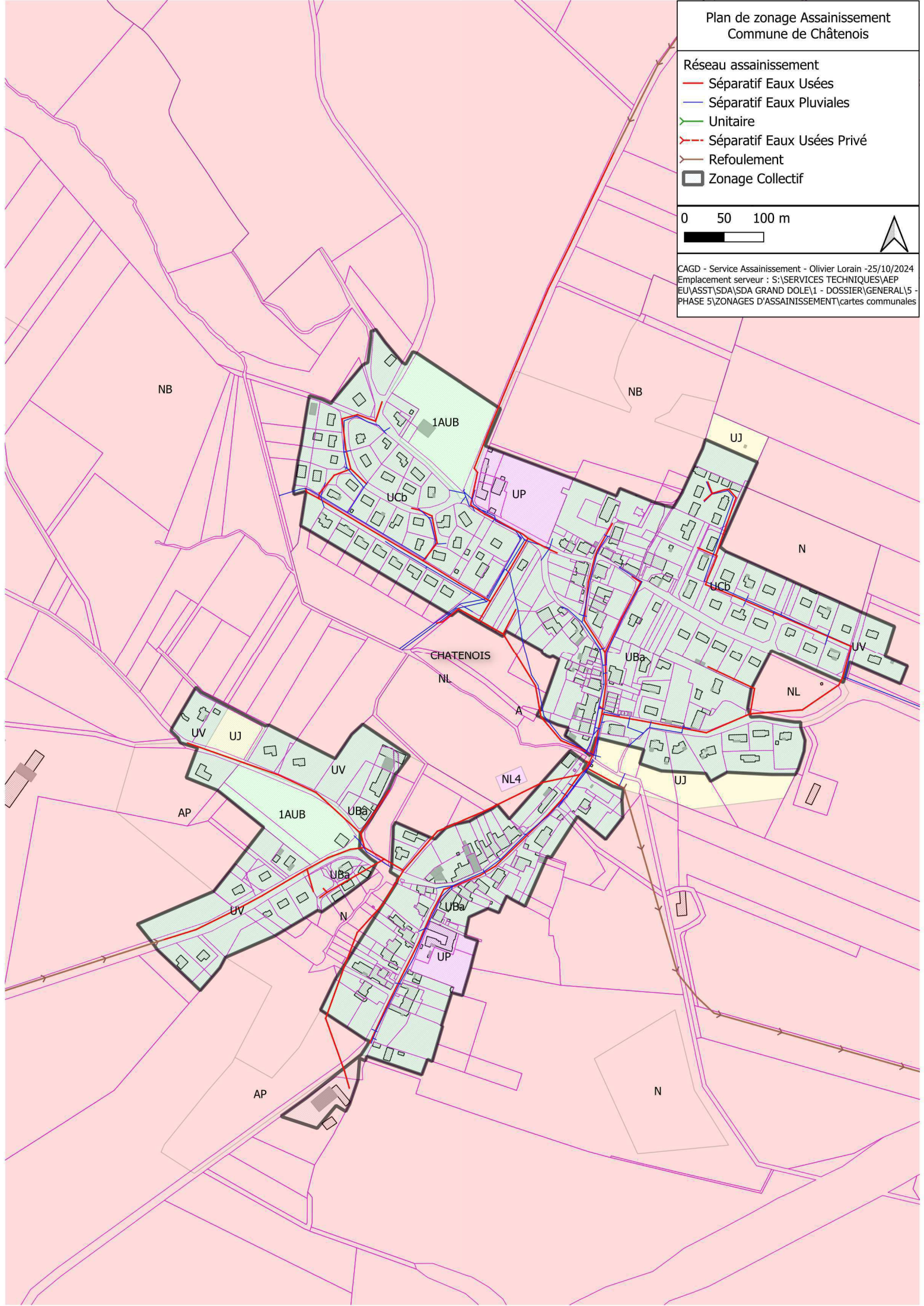
Réseau assainissement

- Séparatif Eaux Usées
- Séparatif Eaux Pluviales
- Unitaire
- Séparatif Eaux Usées Privé
- Refoulement
- ▭ Zonage Collectif

0 50 100 m



CAGD - Service Assainissement - Olivier Lorain -25/10/2024
Emplacement serveur : S:\SERVICES TECHNIQUES\AEP
EU\ASST\SDA\SDA GRAND DOLE\1 - DOSSIER\GENERAL\5 -
PHASE 5\ZONAGES D'ASSAINISSEMENT\cartes communales



Plan de zonage Assainissement
Commune de Chevigny

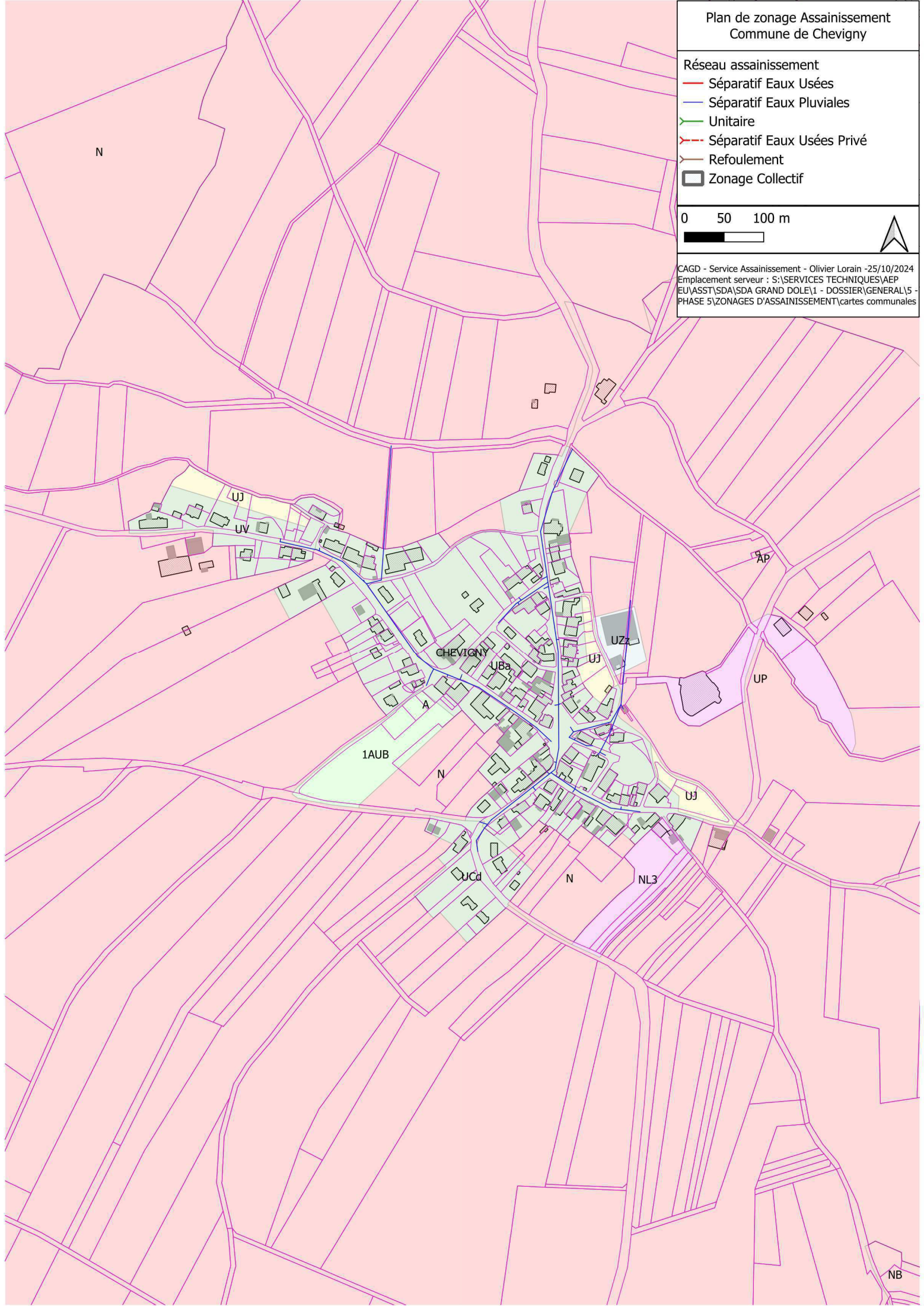
Réseau assainissement

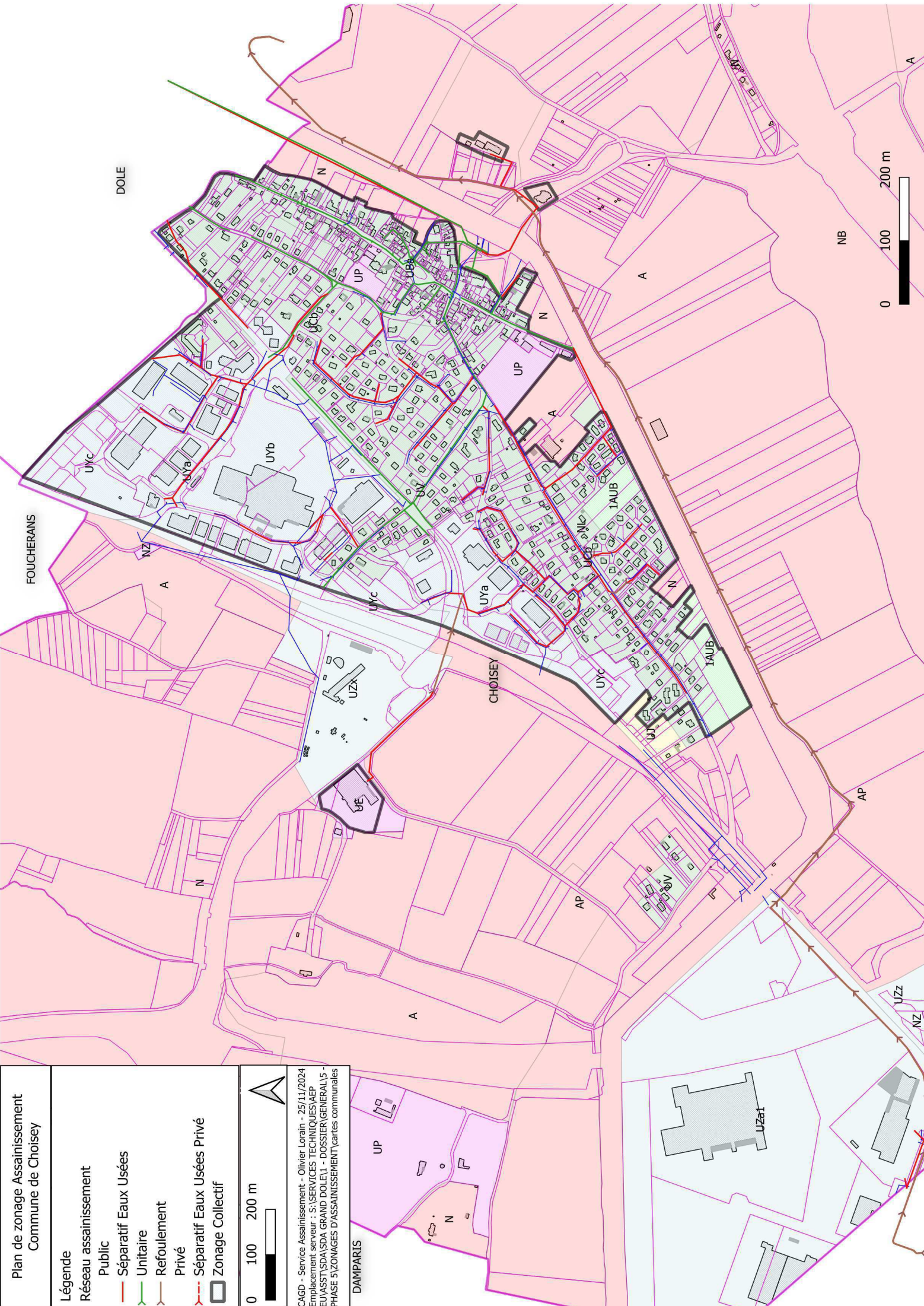
- Séparatif Eaux Usées
- Séparatif Eaux Pluviales
- Unitaire
- Séparatif Eaux Usées Privé
- Refoulement
- ▭ Zonage Collectif

0 50 100 m



CAGD - Service Assainissement - Olivier Lorain -25/10/2024
Emplacement serveur : S:\SERVICES TECHNIQUES\AEP
EU\ASST\SDA\SDA GRAND DOLE\1 - DOSSIER\GENERAL\5 -
PHASE 5\ZONAGES D'ASSAINISSEMENT\cartes communales





Plan de zonage Assainissement
Commune de Choisey

Légende

Réseau assainissement

- Public
- Séparatif Eaux Usées
- Unitaire
- Refoulement
- Privé
- Séparatif Eaux Usées Privé
- Zonage Collectif

0 100 200 m

CAGD - Service Assainissement - Olivier Lorain - 25/11/2024
 Emplacement serveur : S:\SERVICES TECHNIQUES\AEP
 EUVASST\SDA GRAND DOLE\1 - DOSSIER\GENERAL\5 -
 PHASE 5\ZONAGES D'ASSAINISSEMENT\cartes communales

DAMPARIS

0 100 200 m

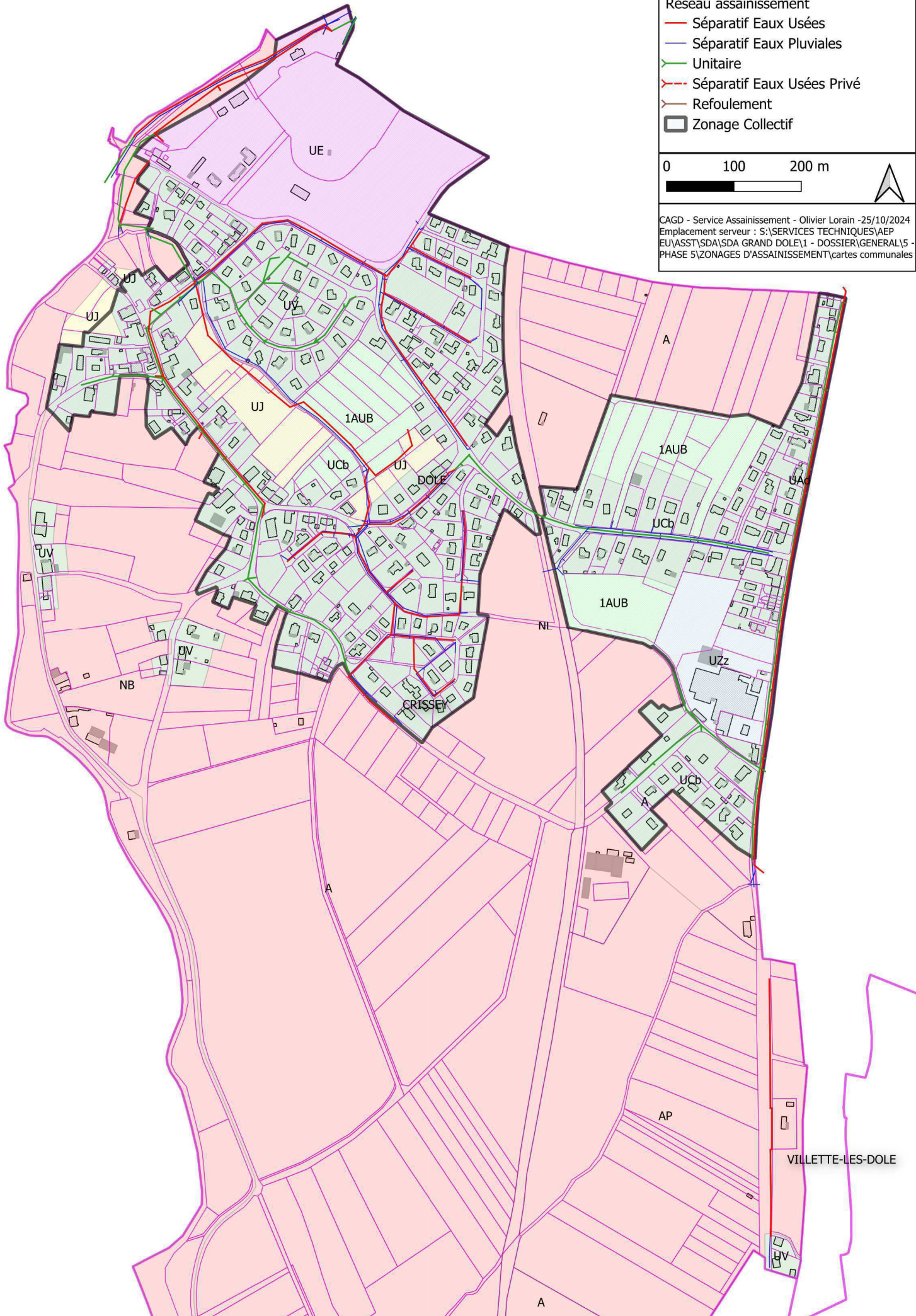
Plan de zonage Assainissement
Commune de Crissey

- Réseau assainissement
- Séparatif Eaux Usées
 - Séparatif Eaux Pluviales
 - Unitaire
 - Séparatif Eaux Usées Privé
 - Refoulement
 - Zonage Collectif

0 100 200 m



CAGD - Service Assainissement - Olivier Lorain -25/10/2024
Emplacement serveur : S:\SERVICES TECHNIQUES\AEP
EU\ASST\SDA\SDA GRAND DOLE\1 - DOSSIER\GENERAL\5 -
PHASE 5\ZONAGES D'ASSAINISSEMENT\cartes communales



Plan de zonage Assainissement Commune de Damparis

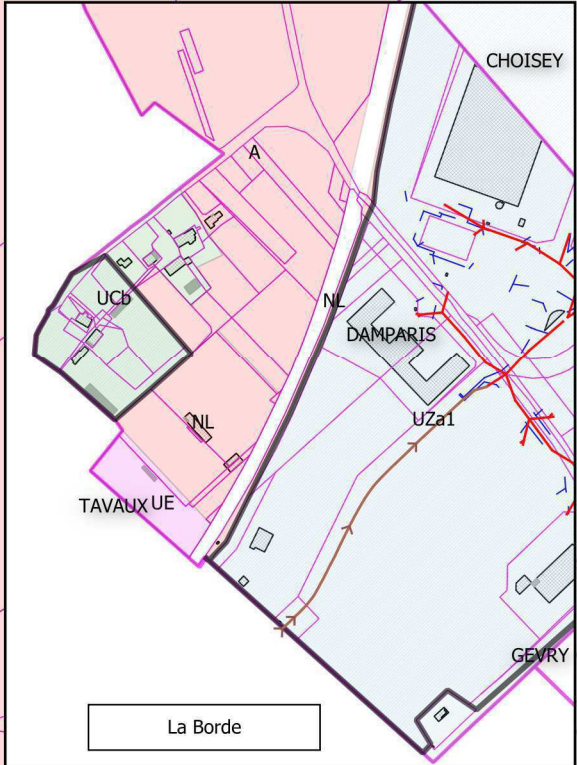
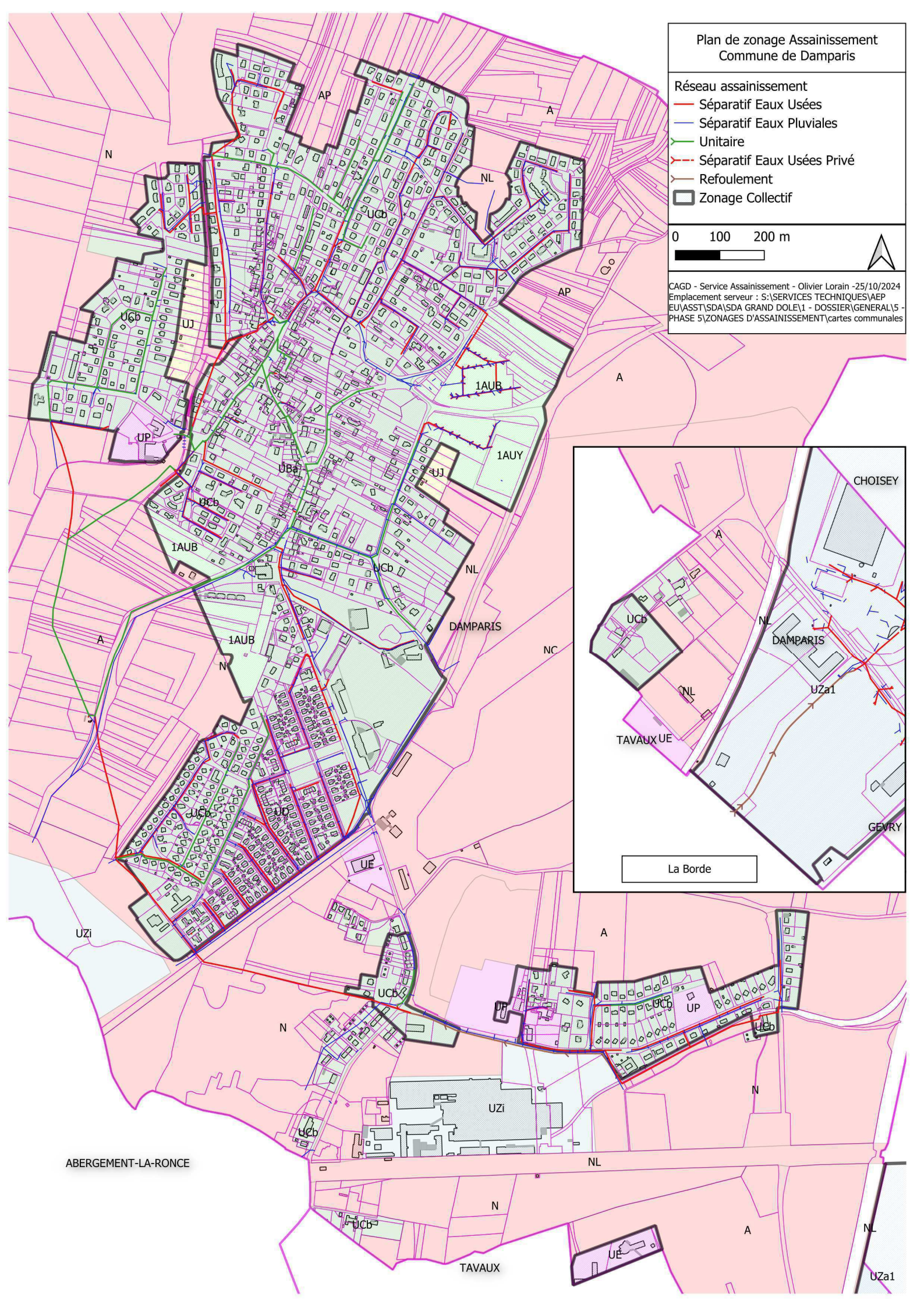
Réseau assainissement

- Séparatif Eaux Usées
- Séparatif Eaux Pluviales
- Unitaire
- Séparatif Eaux Usées Privé
- Refoulement
- ▭ Zonage Collectif

0 100 200 m



CAGD - Service Assainissement - Olivier Lorain -25/10/2024
Emplacement serveur : S:\SERVICES TECHNIQUES\AEP
EU\ASST\SDA\SDA GRAND DOLE\1 - DOSSIER\GENERAL\5 -
PHASE 5\ZONAGES D'ASSAINISSEMENT\cartes communes



ABERGEMENT-LA-RONCE

TAVAUX

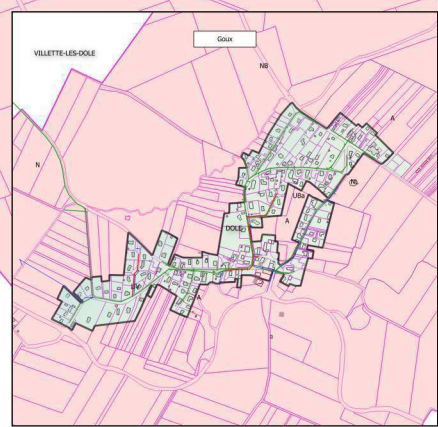
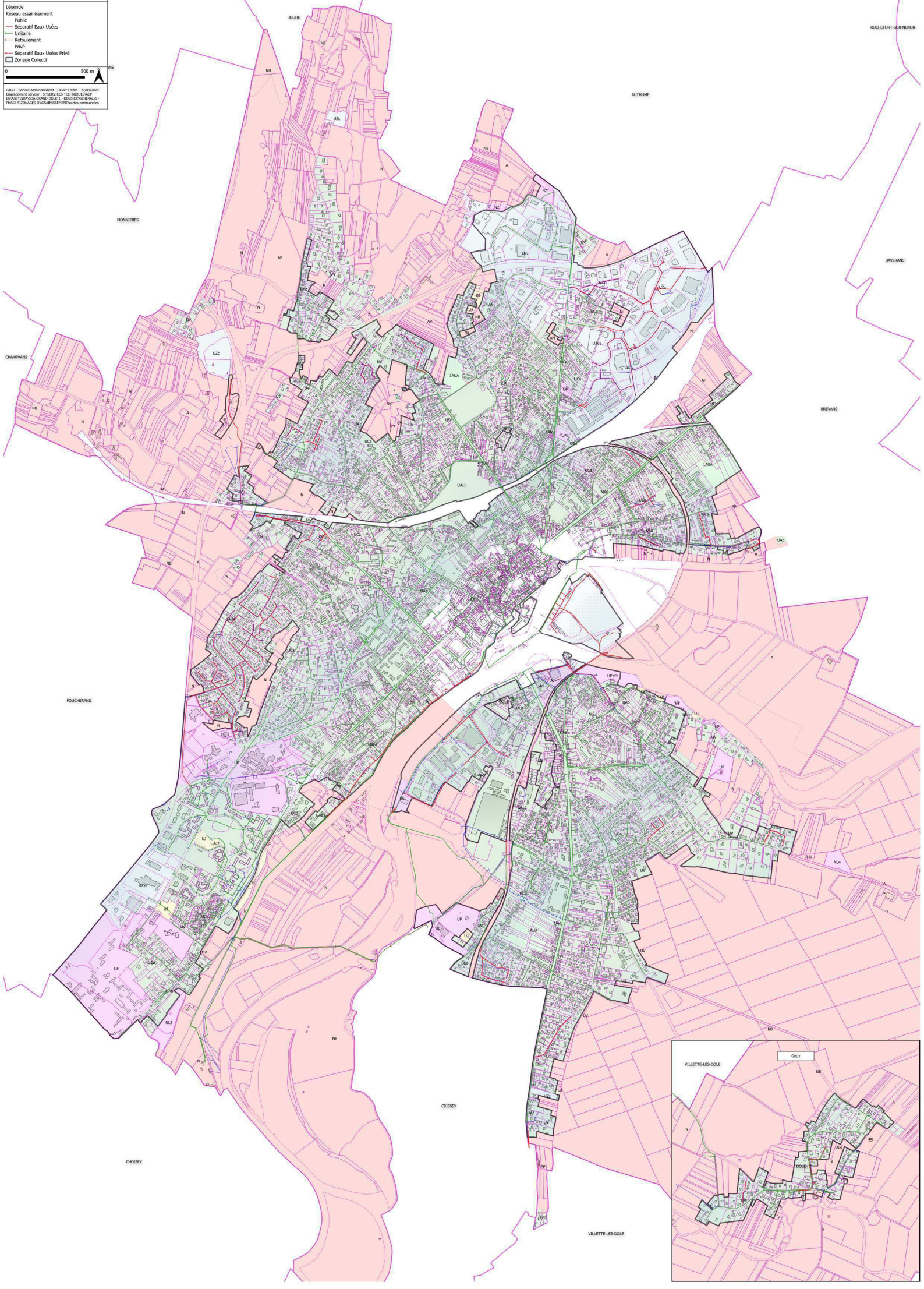
Uza1

Plan de zonage Assainissement
Commune Dole

Légende
Réseau assainissement
Public
Séparatif Eaux Usées
Unitaire
Refolement
Privé
Séparatif Eaux Usées Privé
Zonage Collectif

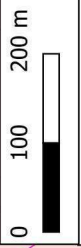
0 500 m

CGED - Service Assainissement - Olivier LOREN - 27/09/2024
Échelle: 1:50000
ÉLÉMENTS D'UN PLAN D'ASSAINISSEMENT
PRÉSENTÉ EN VUE D'ENSEMBLE

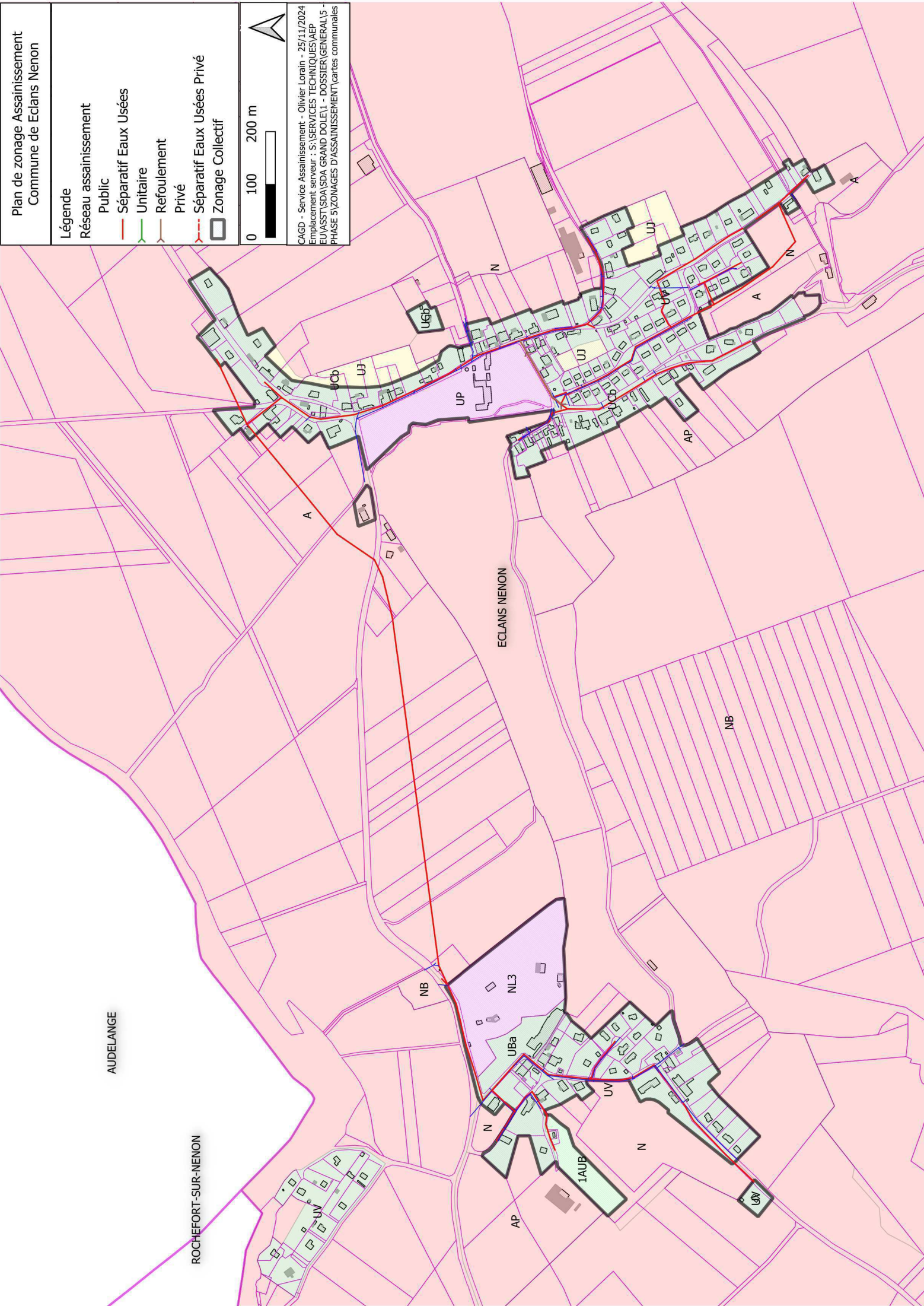


Plan de zonage Assainissement Commune de Eclans Nennon

- Légende**
- Réseau assainissement
Public
- Séparatif Eaux Usées
 - Unitaire
 - Refoulement
 - Privé
 - Séparatif Eaux Usées Privé
 - Zonage Collectif



CAGD - Service Assainissement - Olivier Lorain - 25/11/2024
Emplacement serveur : S:\SERVICES TECHNIQUES\AEP
EU\ASST\SDA\GRAND DOLEY1 - DOSSIER\GENERAL\5 -
PHASE 5\ZONAGES D'ASSAINISSEMENT\Cartes communales



Plan de zonage Assainissement
Commune de Falletans

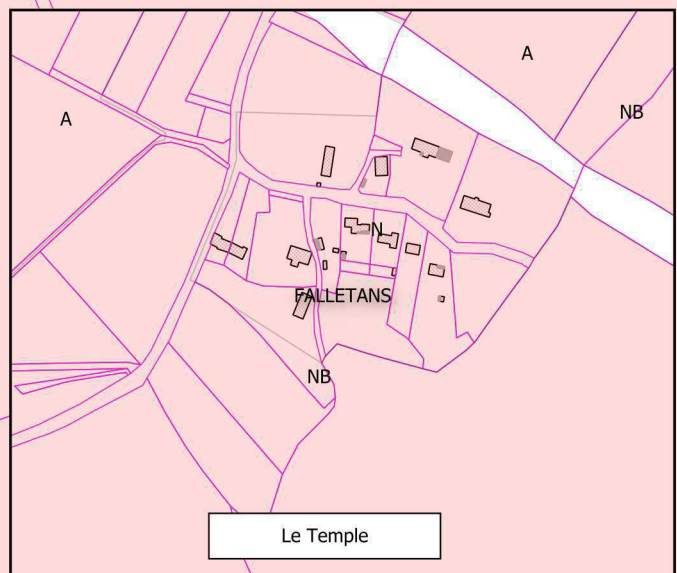
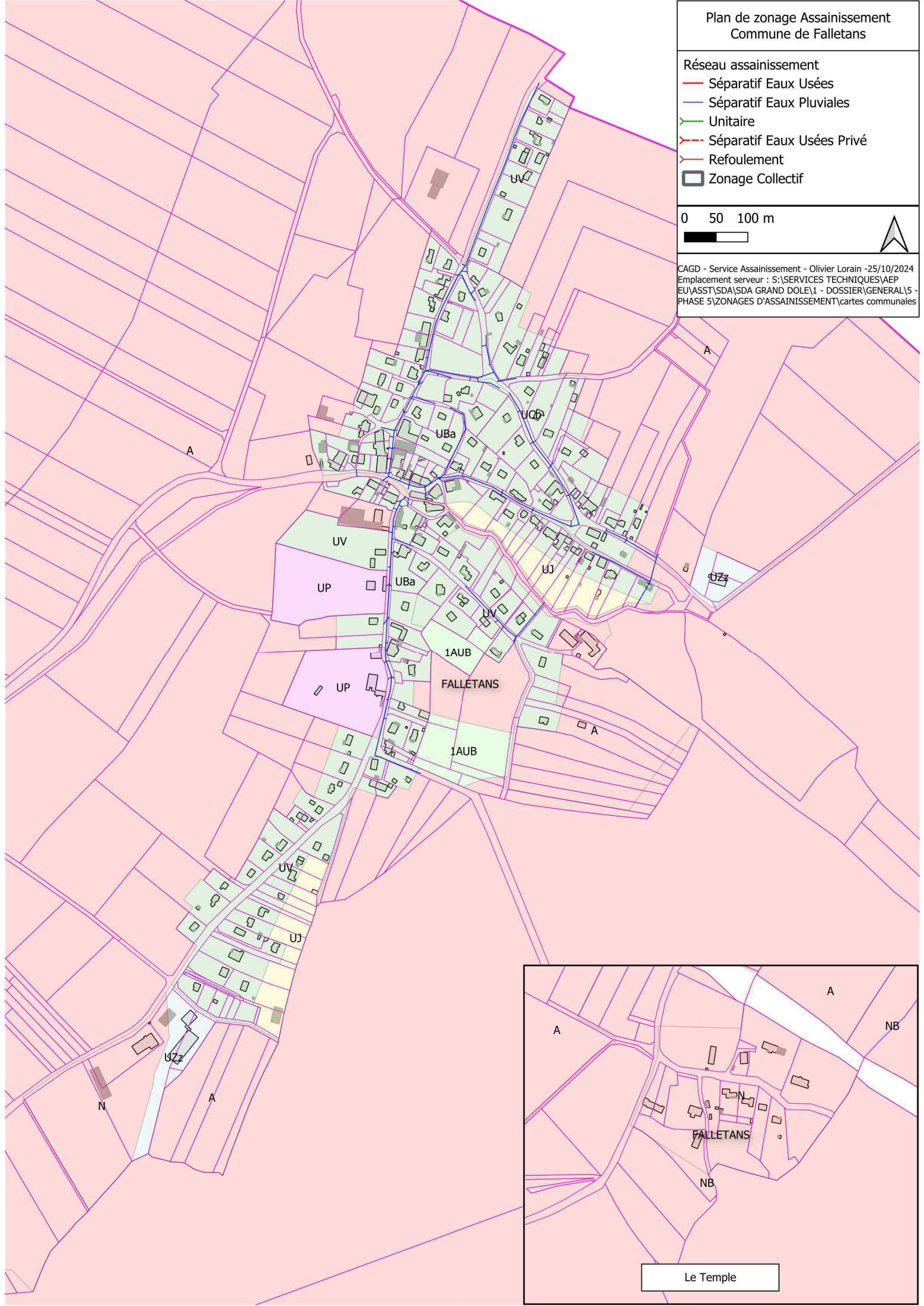
Réseau assainissement

- Séparatif Eaux Usées
- Séparatif Eaux Pluviales
- Unitaire
- Séparatif Eaux Usées Privé
- Refoulement
- ▭ Zonage Collectif

0 50 100 m



CAGD - Service Assainissement - Olivier Lorain -25/10/2024
Emplacement serveur : S:\SERVICES TECHNIQUES\AEP
EU\ASST\SDA\SDA GRAND DOLE\1 - DOSSIER\GENERAL\5 -
PHASE 5\ZONAGES D'ASSAINISSEMENT\cartes communales



Le Temple

Plan de zonage Assainissement
Commune de Foucherans

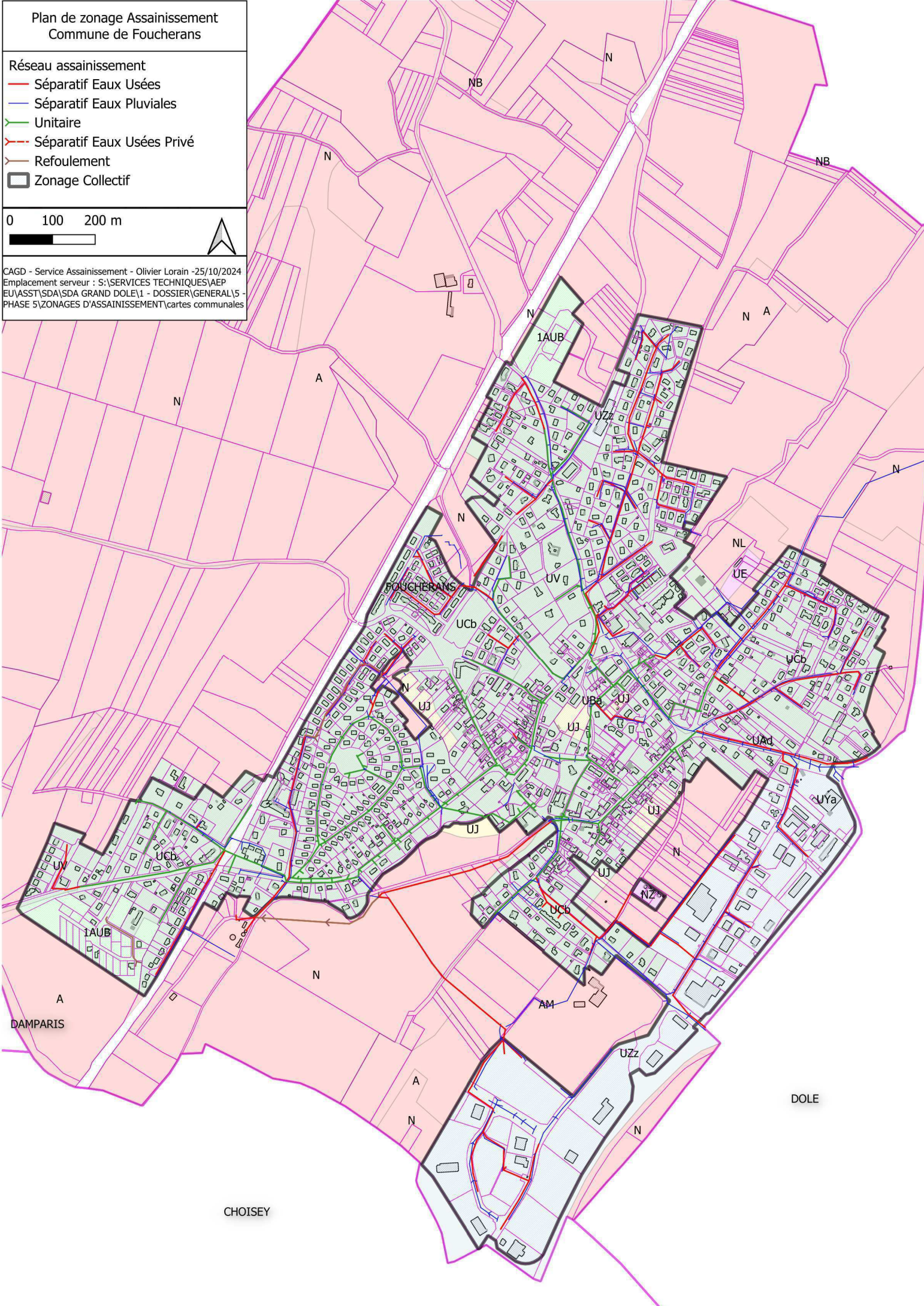
Réseau assainissement

- Séparatif Eaux Usées
- Séparatif Eaux Pluviales
- Unitaire
- Séparatif Eaux Usées Privé
- Refoulement
- ▭ Zonage Collectif

0 100 200 m



CAGD - Service Assainissement - Olivier Lorain -25/10/2024
Emplacement serveur : S:\SERVICES TECHNIQUES\AEP
EU\ASST\SDA\SDA GRAND DOLE\1 - DOSSIER\GENERAL\5 -
PHASE 5\ZONAGES D'ASSAINISSEMENT\cartes communes



Plan de zonage Assainissement
Commune de Frasne les Meulnières

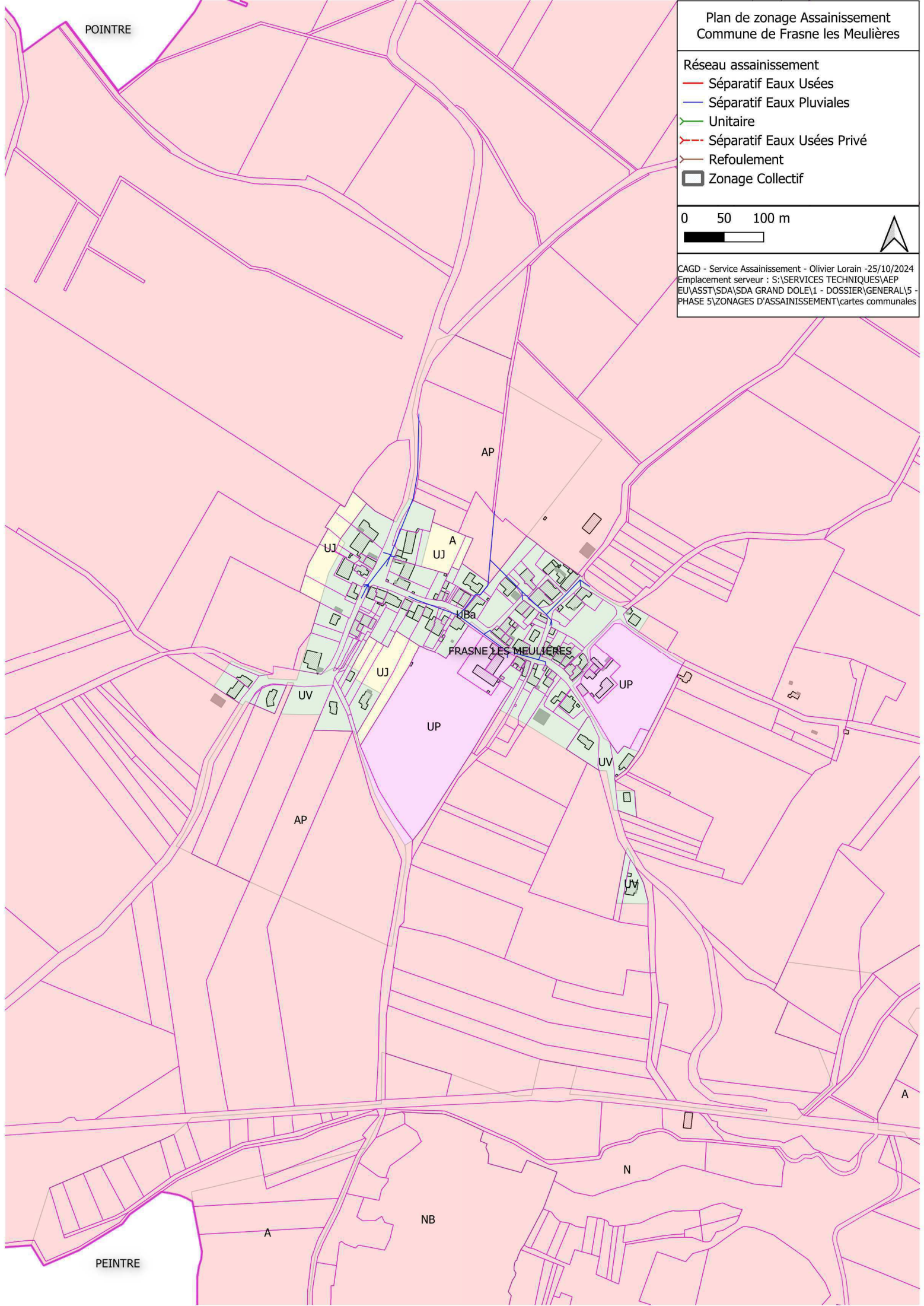
Réseau assainissement

-  Séparatif Eaux Usées
-  Séparatif Eaux Pluviales
-  Unitaire
-  Séparatif Eaux Usées Privé
-  Refoulement
-  Zonage Collectif

0 50 100 m



CAGD - Service Assainissement - Olivier Lorain -25/10/2024
Emplacement serveur : S:\SERVICES TECHNIQUES\AEP
EU\ASST\SDA\SDA GRAND DOLE\1 - DOSSIER\GENERAL\5 -
PHASE 5\ZONAGES D'ASSAINISSEMENT\cartes communales




Plan de zonage Assainissement
Commune de Gevry

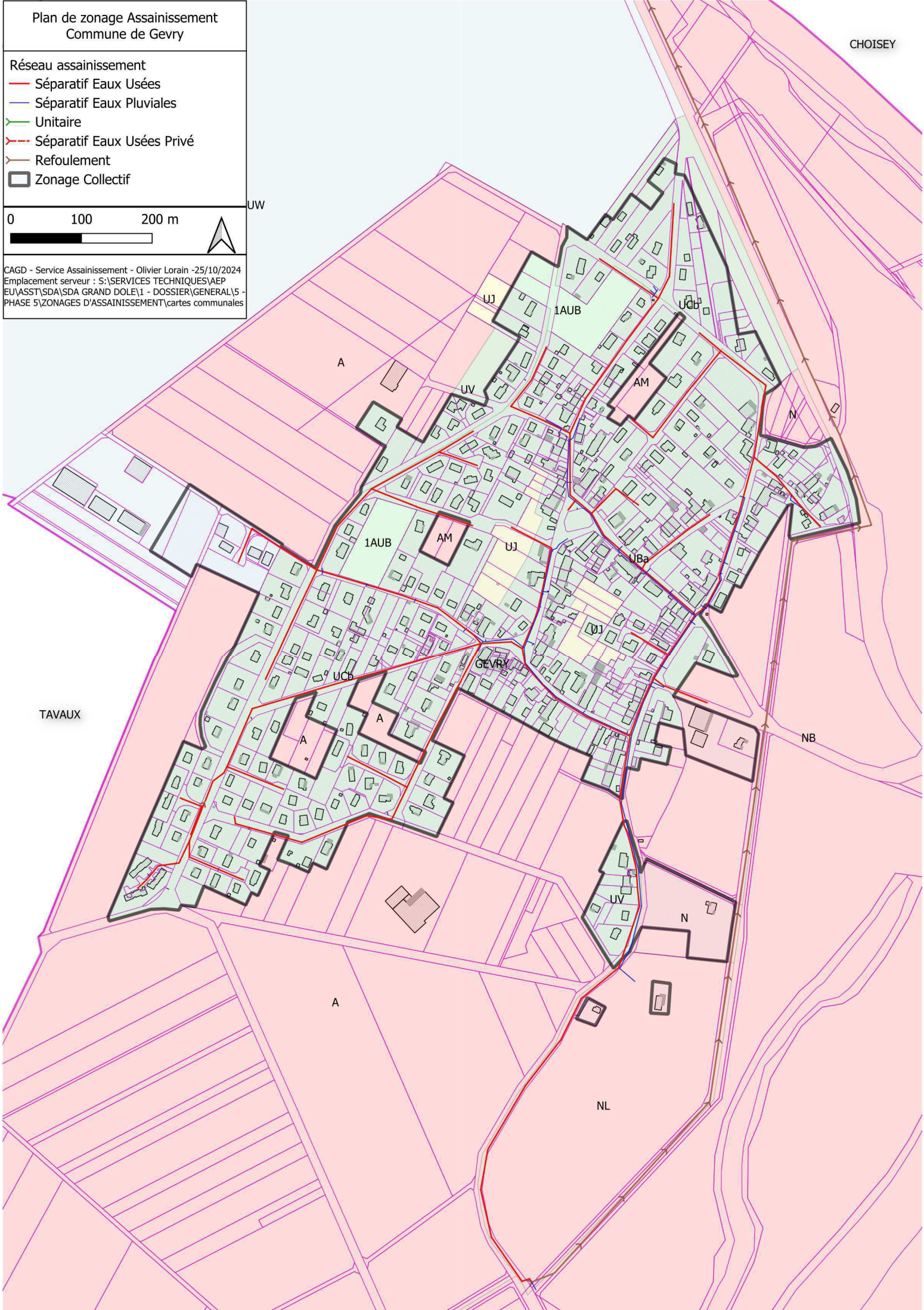
Réseau assainissement

- Séparatif Eaux Usées
- Séparatif Eaux Pluviales
- Unitaire
- Séparatif Eaux Usées Privé
- Refoulement
- ▭ Zonage Collectif

0 100 200 m



CAGD - Service Assainissement - Olivier Lorain -25/10/2024
Emplacement serveur : S:\SERVICES TECHNIQUES\AEP
EU\ASST\SDA\SDA GRAND DOLE\1 - DOSSIER\GENERAL\5 -
PHASE 5\ZONAGES D'ASSAINISSEMENT\cartes communales



Plan de zonage Assainissement
Commune de Gredisans

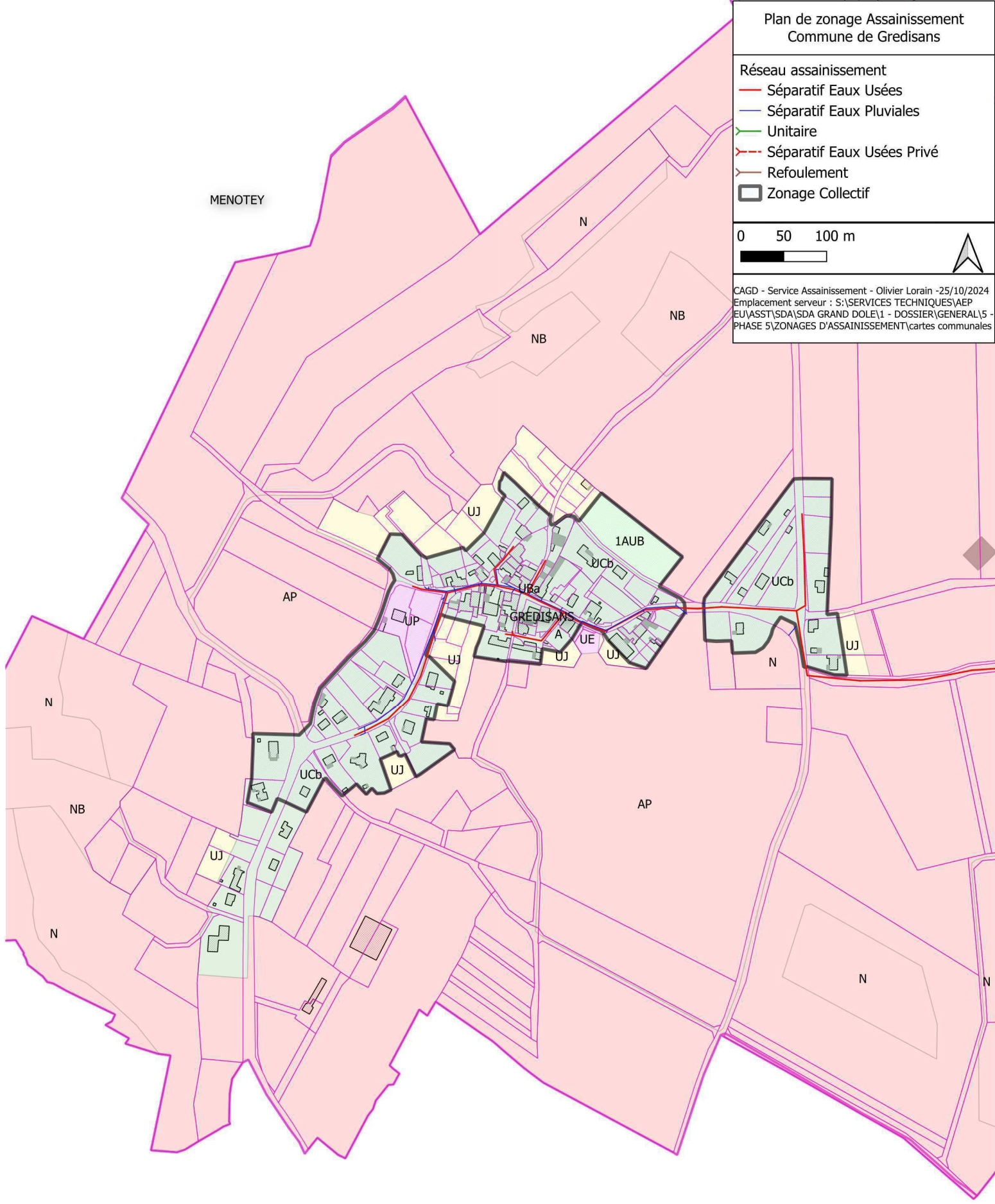
Réseau assainissement

-  Séparatif Eaux Usées
-  Séparatif Eaux Pluviales
-  Unitaire
-  Séparatif Eaux Usées Privé
-  Refoulement
-  Zonage Collectif

0 50 100 m



CAGD - Service Assainissement - Olivier Lorain -25/10/2024
Emplacement serveur : S:\SERVICES TECHNIQUES\AEP
EU\ASST\SDA\SDA GRAND DOLE\1 - DOSSIER\GENERAL\5 -
PHASE 5\ZONAGES D'ASSAINISSEMENT\cartes communales



ARCHELANGE

Plan de zonage Assainissement Commune de Jouhe

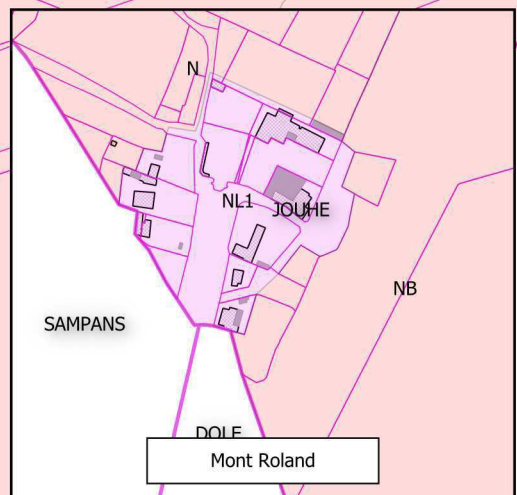
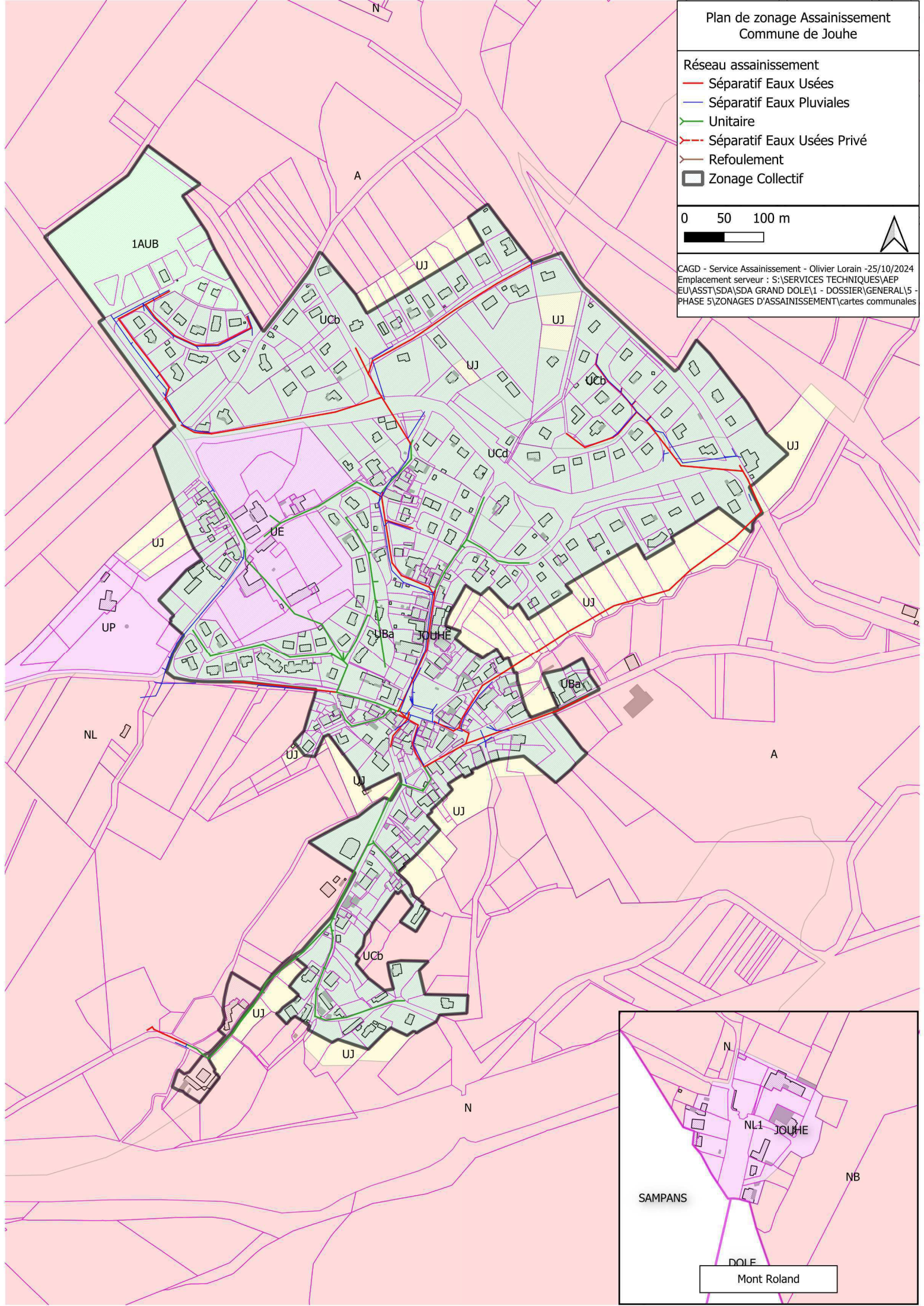
Réseau assainissement

- Séparatif Eaux Usées
- Séparatif Eaux Pluviales
- Unitaire
- Séparatif Eaux Usées Privé
- Refoulement
- ▭ Zonage Collectif

0 50 100 m



CAGD - Service Assainissement - Olivier Lorain -25/10/2024
Emplacement serveur : S:\SERVICES TECHNIQUES\AEP
EU\ASST\SDA\SDA GRAND DOLE\1 - DOSSIER\GENERAL\5 -
PHASE 5\ZONAGES D'ASSAINISSEMENT\cartes communales



Plan de zonage Assainissement
Commune de Lavangeot

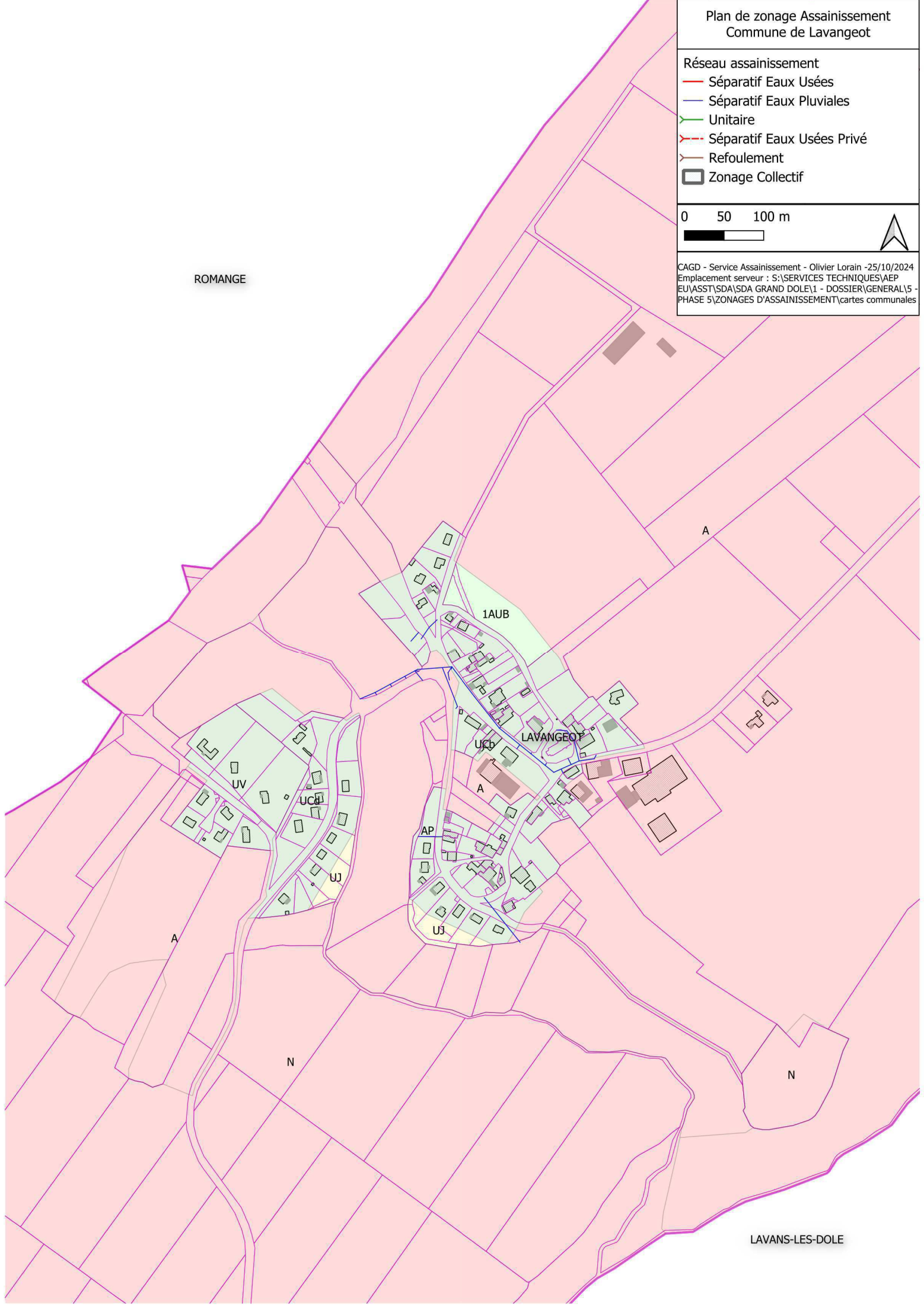
- Réseau assainissement
- Séparatif Eaux Usées
 - Séparatif Eaux Pluviales
 - Unitaire
 - - - Séparatif Eaux Usées Privé
 - - - Refoulement
 - Zonage Collectif

0 50 100 m



CAGD - Service Assainissement - Olivier Lorain -25/10/2024
Emplacement serveur : S:\SERVICES TECHNIQUES\AEP
EU\ASST\SDA\SDA GRAND DOLE\1 - DOSSIER\GENERAL\5 -
PHASE 5\ZONAGES D'ASSAINISSEMENT\cartes communales

ROMANGE



LAVANS-LES-DOLE

Plan de zonage Assainissement
Commune de Lavans les Dole

- Réseau assainissement
- Séparatif Eaux Usées
 - Séparatif Eaux Pluviales
 - Unitaire
 - Séparatif Eaux Usées Privé
 - Refoulement
 - ▭ Zonage Collectif

0 50 100 m



CAGD - Service Assainissement - Olivier Lorain -25/10/2024
Emplacement serveur : S:\SERVICES TECHNIQUES\AEP
EU\ASST\SDA\SDA GRAND DOLE\1 - DOSSIER\GENERAL\5 -
PHASE 5\ZONAGES D'ASSAINISSEMENT\cartes communales

LAVANGEOT

LAVANS-LES-DOLE

AP

UP

UJ

UJ

UBa

Uz

1AUB

UJ

UJ

UCb

UJ

A

NL

A

NB

AP

Uz

A

NC

N

A

N

NL

A

Plan de zonage Assainissement
Commune de Le Deschaux

Réseau assainissement

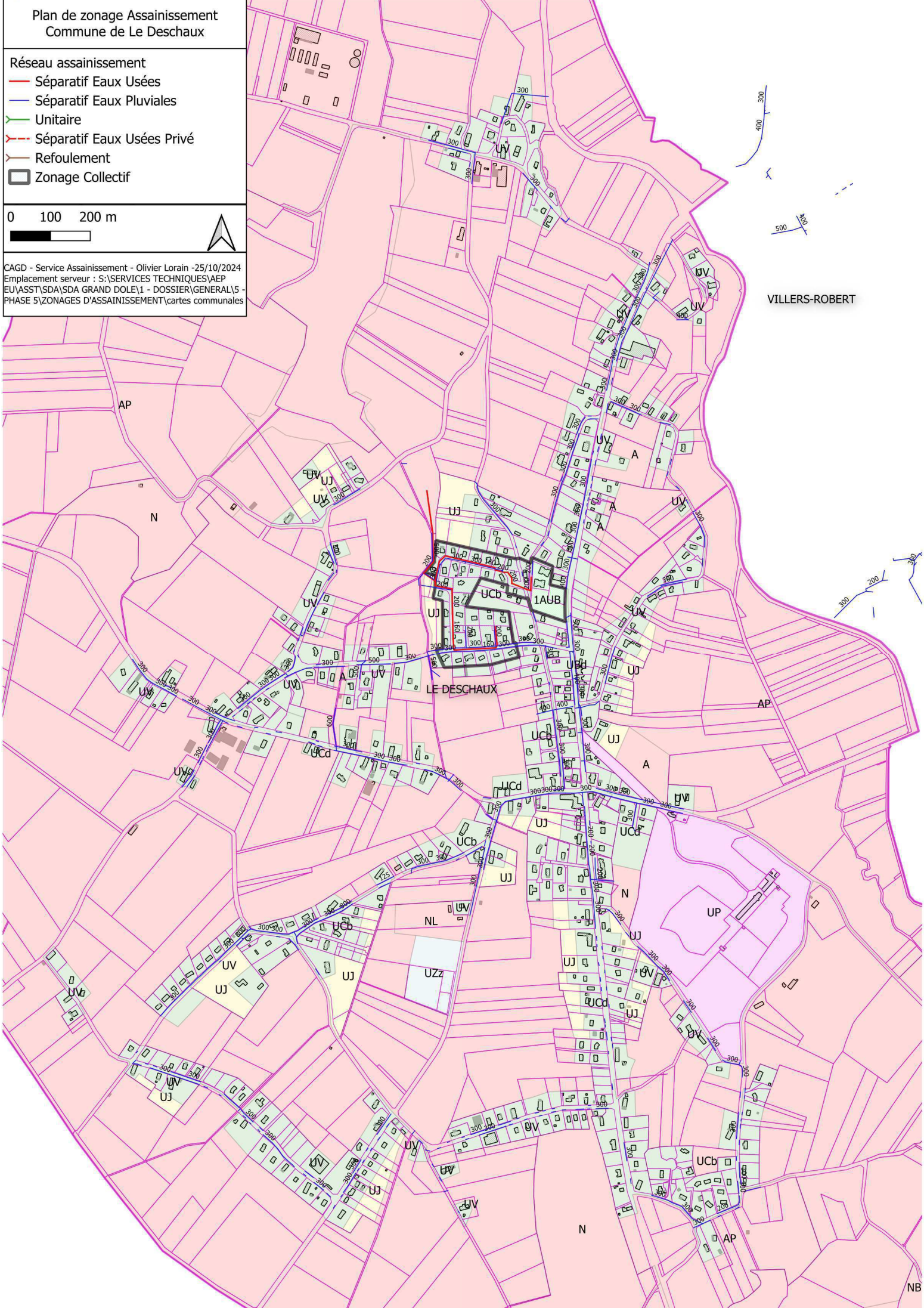
- Séparatif Eaux Usées
- Séparatif Eaux Pluviales
- Unitaire
- Séparatif Eaux Usées Privé
- Refoulement
- Zonage Collectif

0 100 200 m



CAGD - Service Assainissement - Olivier Lorain -25/10/2024
Emplacement serveur : S:\SERVICES TECHNIQUES\AEP
EU\ASST\SDA\SDA GRAND DOLE\1 - DOSSIER\GENERAL\5 -
PHASE 5\ZONAGES D'ASSAINISSEMENT\cartes communales

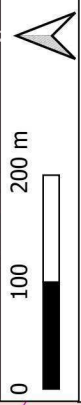
VILLERS-ROBERT



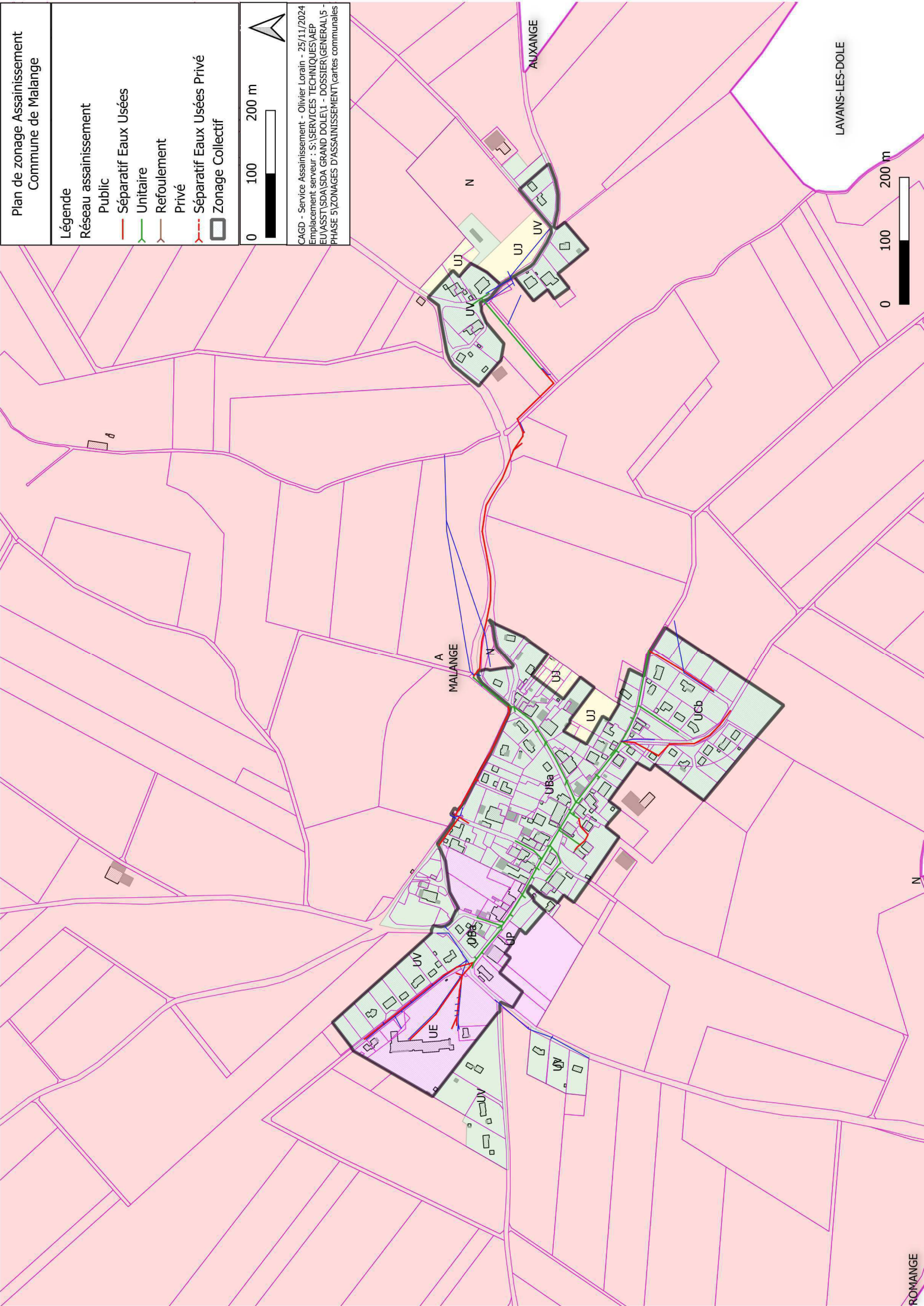
NB

Plan de zonage Assainissement Commune de Malange

- Légende**
- Réseau assainissement
- Public
 - Séparatif Eaux Usées
 - Unitaire
 - Refoulement
 - Privé
 - Séparatif Eaux Usées Privé
 - Zonage Collectif



CAGD - Service Assainissement - Olivier Lorain - 25/11/2024
Emplacement serveur : S:\SERVICES TECHNIQUES\AEP
EU\ASST\SDA GRAND DOLE\1 - DOSSIER\GENERAL\5 -
PHASE 5\ZONAGES D'ASSAINISSEMENT\Cartes communales



Plan de zonage Assainissement
Commune de Menotey

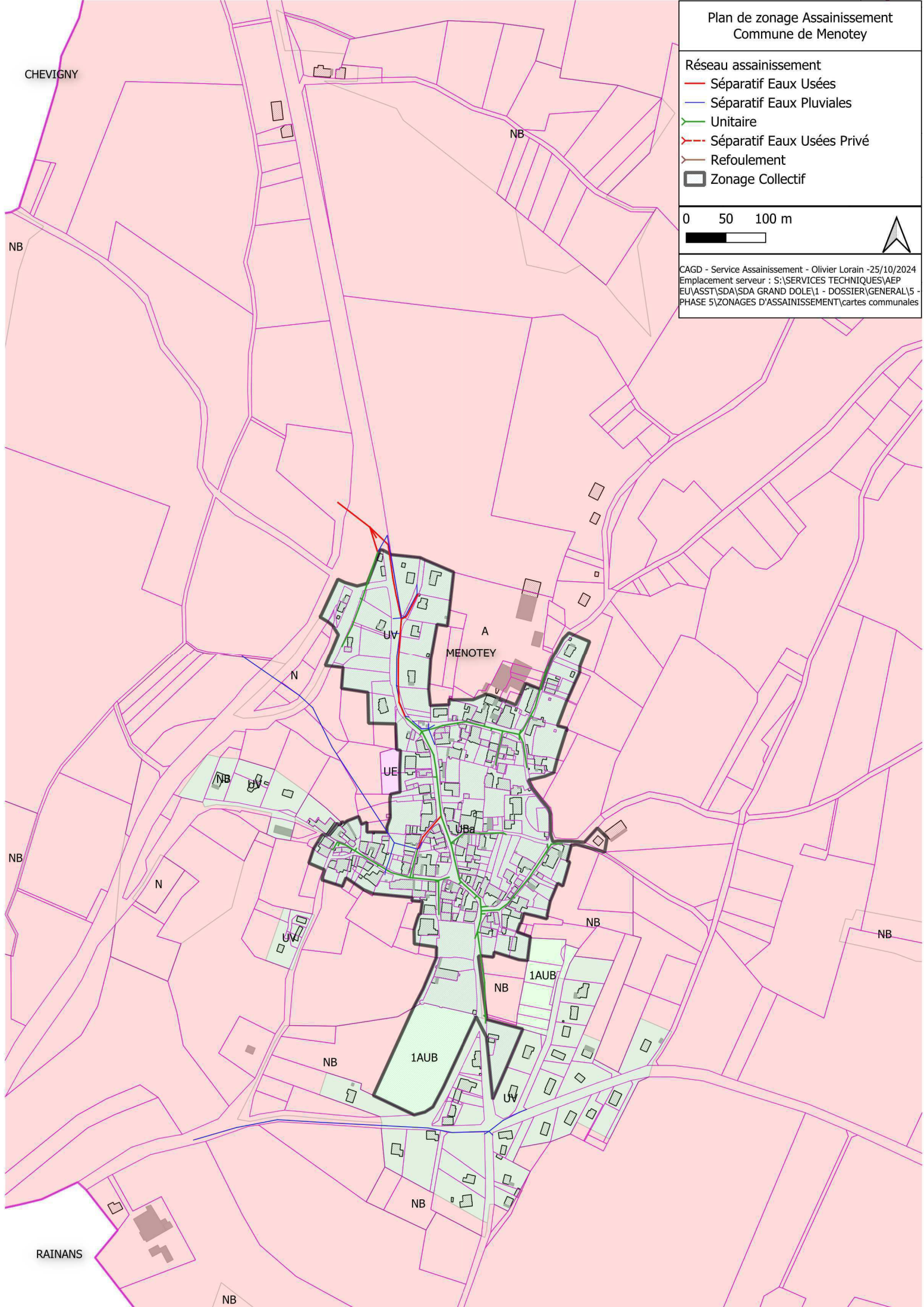
Réseau assainissement

- Séparatif Eaux Usées
- Séparatif Eaux Pluviales
- Unitaire
- Séparatif Eaux Usées Privé
- Refoulement
- ▭ Zonage Collectif

0 50 100 m



CAGD - Service Assainissement - Olivier Lorain -25/10/2024
Emplacement serveur : S:\SERVICES TECHNIQUES\AEP
EU\ASST\SDA\SDA GRAND DOLE\1 - DOSSIER\GENERAL\5 -
PHASE 5\ZONAGES D'ASSAINISSEMENT\cartes communales



Plan de zonage Assainissement
Commune de Moissy

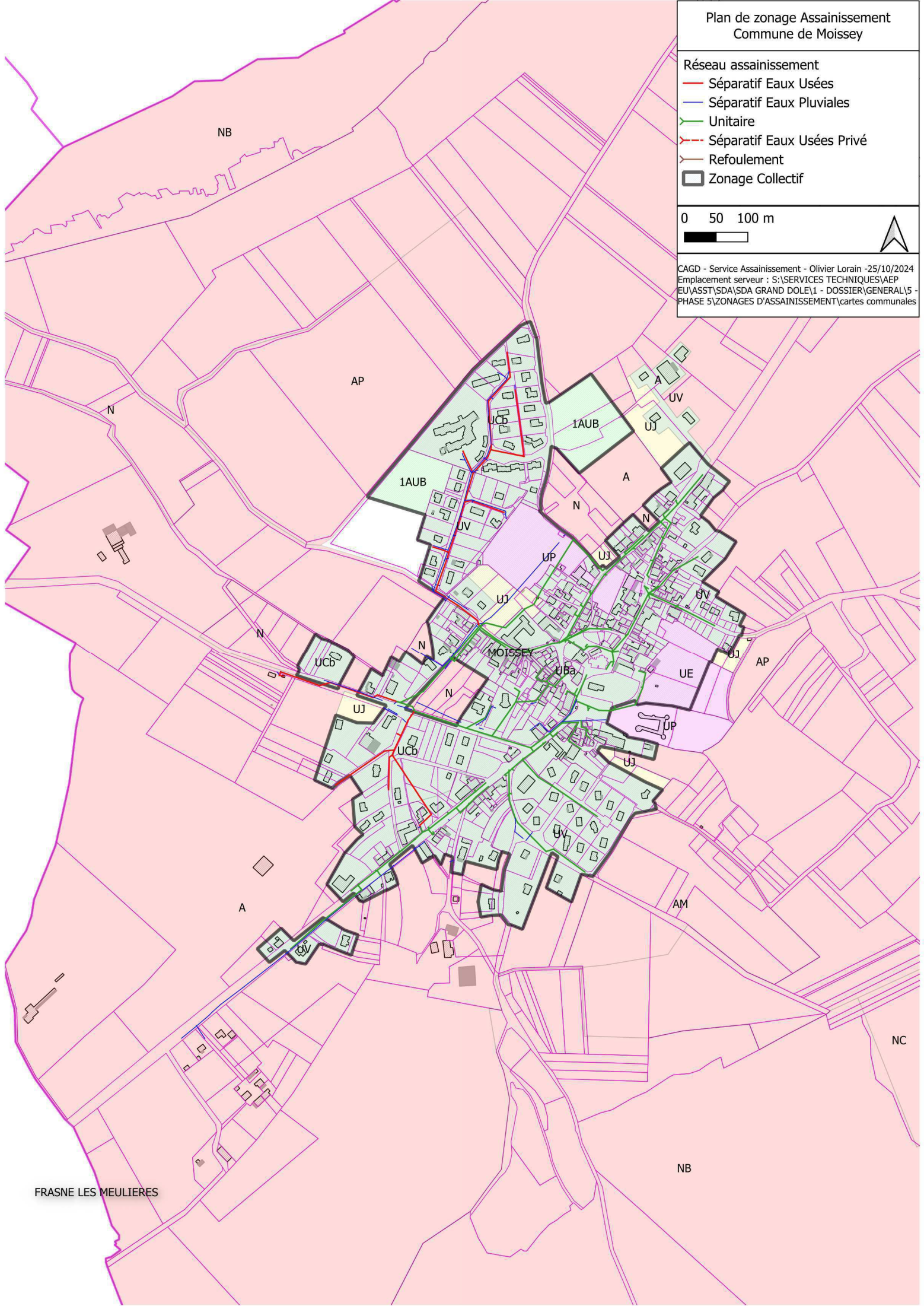
Réseau assainissement

- Séparatif Eaux Usées
- Séparatif Eaux Pluviales
- Unitaire
- Séparatif Eaux Usées Privé
- Refoulement
- Zonage Collectif

0 50 100 m



CAGD - Service Assainissement - Olivier Lorain -25/10/2024
Emplacement serveur : S:\SERVICES TECHNIQUES\AEP
EU\ASST\SDA\SDA GRAND DOLE\1 - DOSSIER\GENERAL\5 -
PHASE 5\ZONAGES D'ASSAINISSEMENT\cartes communales



Plan de zonage Assainissement
Commune de Monnières

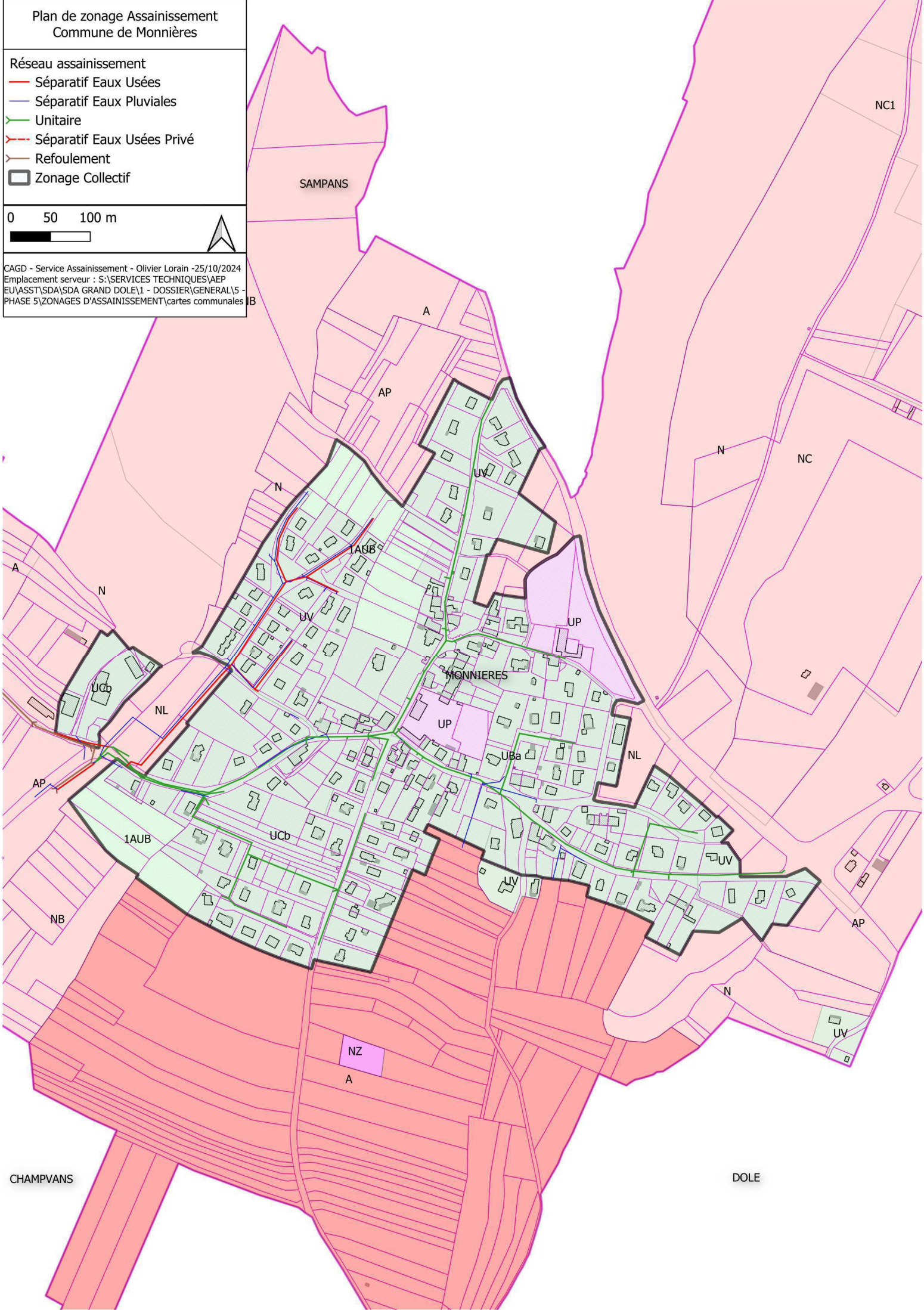
Réseau assainissement

- Séparatif Eaux Usées
- Séparatif Eaux Pluviales
- Unitaire
- - - Séparatif Eaux Usées Privé
- Refoulement
- Zonage Collectif

0 50 100 m



CAGD - Service Assainissement - Olivier Lorain -25/10/2024
Emplacement serveur : S:\SERVICES TECHNIQUES\AEP
EU\ASST\SDA\SDA GRAND DOLE\1 - DOSSIER\GENERAL\5 -
PHASE 5\ZONAGES D'ASSAINISSEMENT\cartes communes\B



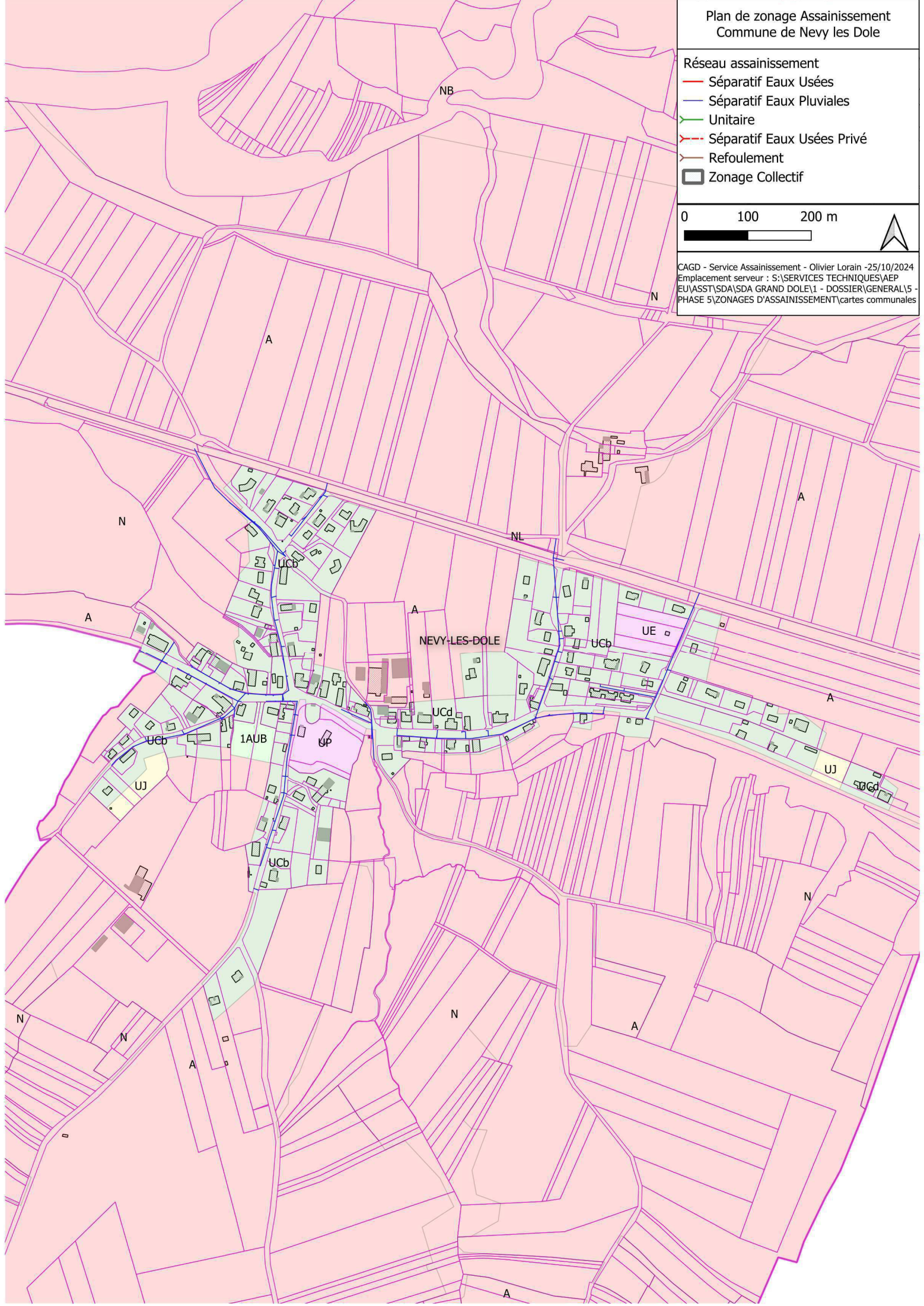
Plan de zonage Assainissement
Commune de Nevy les Dole

- Réseau assainissement
- Séparatif Eaux Usées
 - Séparatif Eaux Pluviales
 - Unitaire
 - Séparatif Eaux Usées Privé
 - Refoulement
 - Zonage Collectif

0 100 200 m



CAGD - Service Assainissement - Olivier Lorain -25/10/2024
Emplacement serveur : S:\SERVICES TECHNIQUES\AEP
EU\ASST\SDA\SDA GRAND DOLE\1 - DOSSIER\GENERAL\5 -
PHASE 5\ZONAGES D'ASSAINISSEMENT\cartes communales

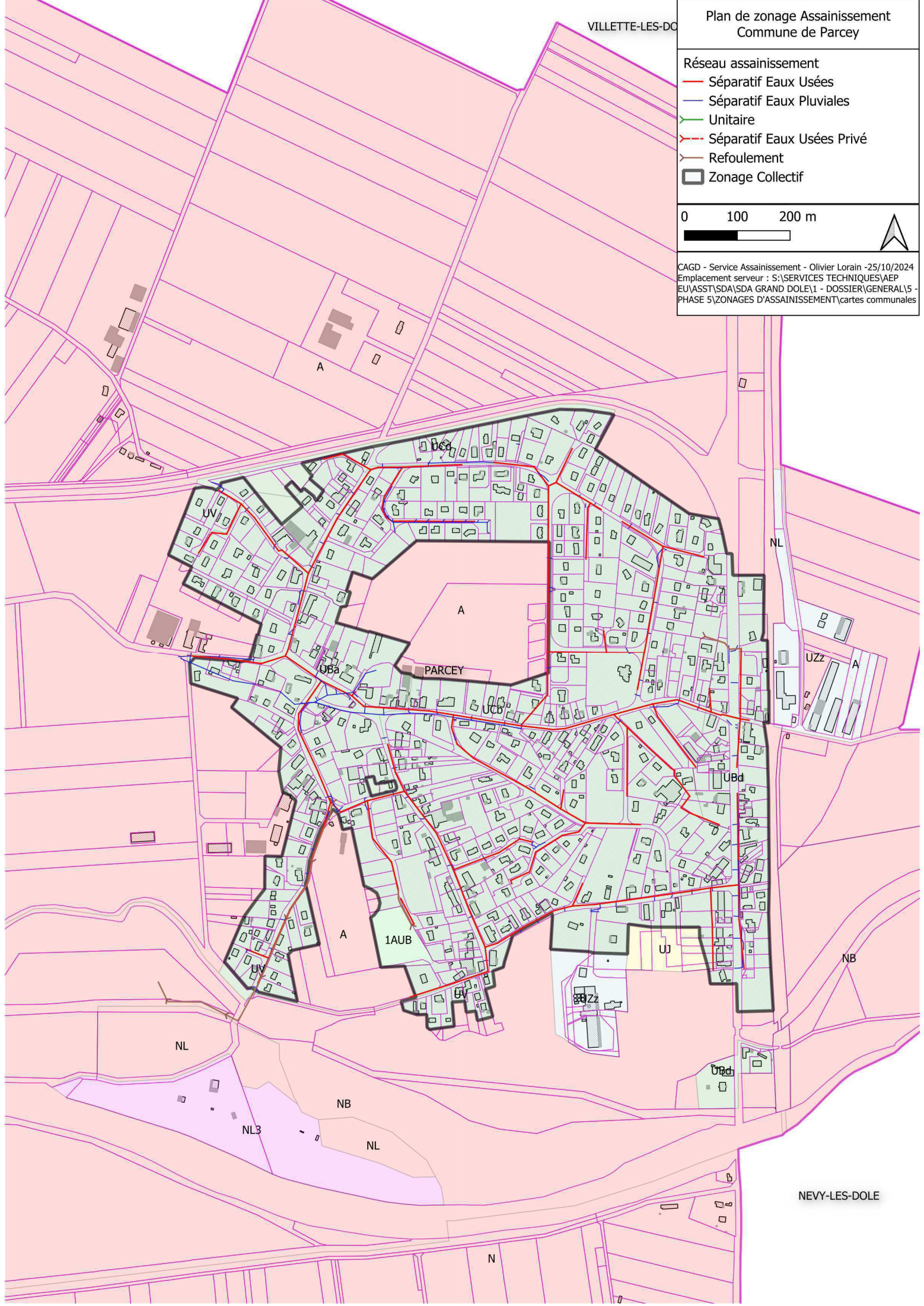


- Réseau assainissement
- Séparatif Eaux Usées
 - Séparatif Eaux Pluviales
 - Unitaire
 - - - Séparatif Eaux Usées Privé
 - - - Refoulement
 - ▭ Zonage Collectif

0 100 200 m



CAGD - Service Assainissement - Olivier Lorain -25/10/2024
Emplacement serveur : S:\SERVICES TECHNIQUES\AEP
EU\ASST\SDA\SDA GRAND DOLE\1 - DOSSIER\GENERAL\5 -
PHASE 5\ZONAGES D'ASSAINISSEMENT\cartes communales



Plan de zonage Assainissement
Commune de Peintre

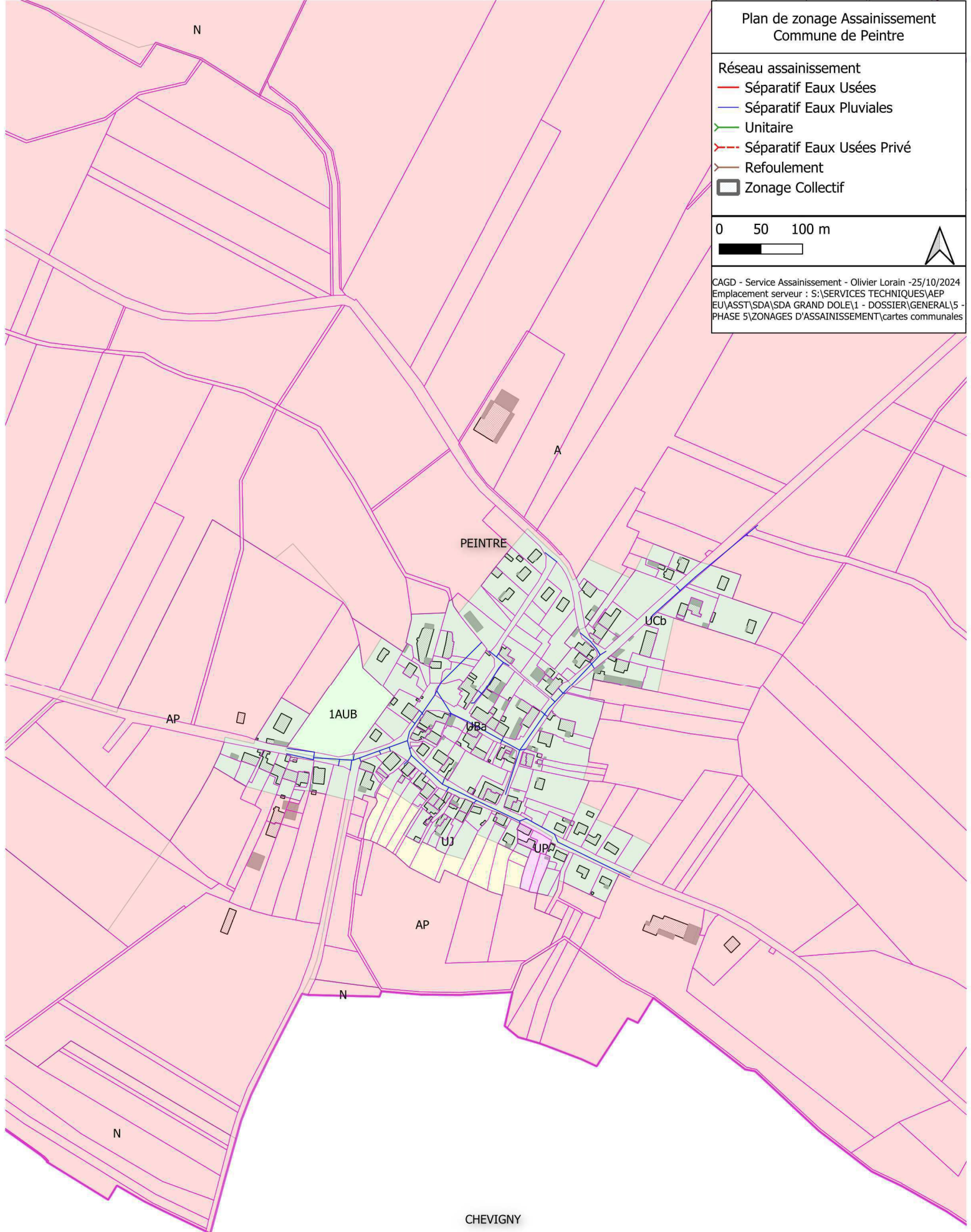
Réseau assainissement

- Séparatif Eaux Usées
- Séparatif Eaux Pluviales
- Unitaire
- Séparatif Eaux Usées Privé
- Refoulement
- ▭ Zonage Collectif

0 50 100 m



CAGD - Service Assainissement - Olivier Lorain -25/10/2024
Emplacement serveur : S:\SERVICES TECHNIQUES\AEP
EU\ASST\SDA\SDA GRAND DOLE\1 - DOSSIER\GENERAL\5 -
PHASE 5\ZONAGES D'ASSAINISSEMENT\cartes communales




Plan de zonage Assainissement
Commune de Peseux

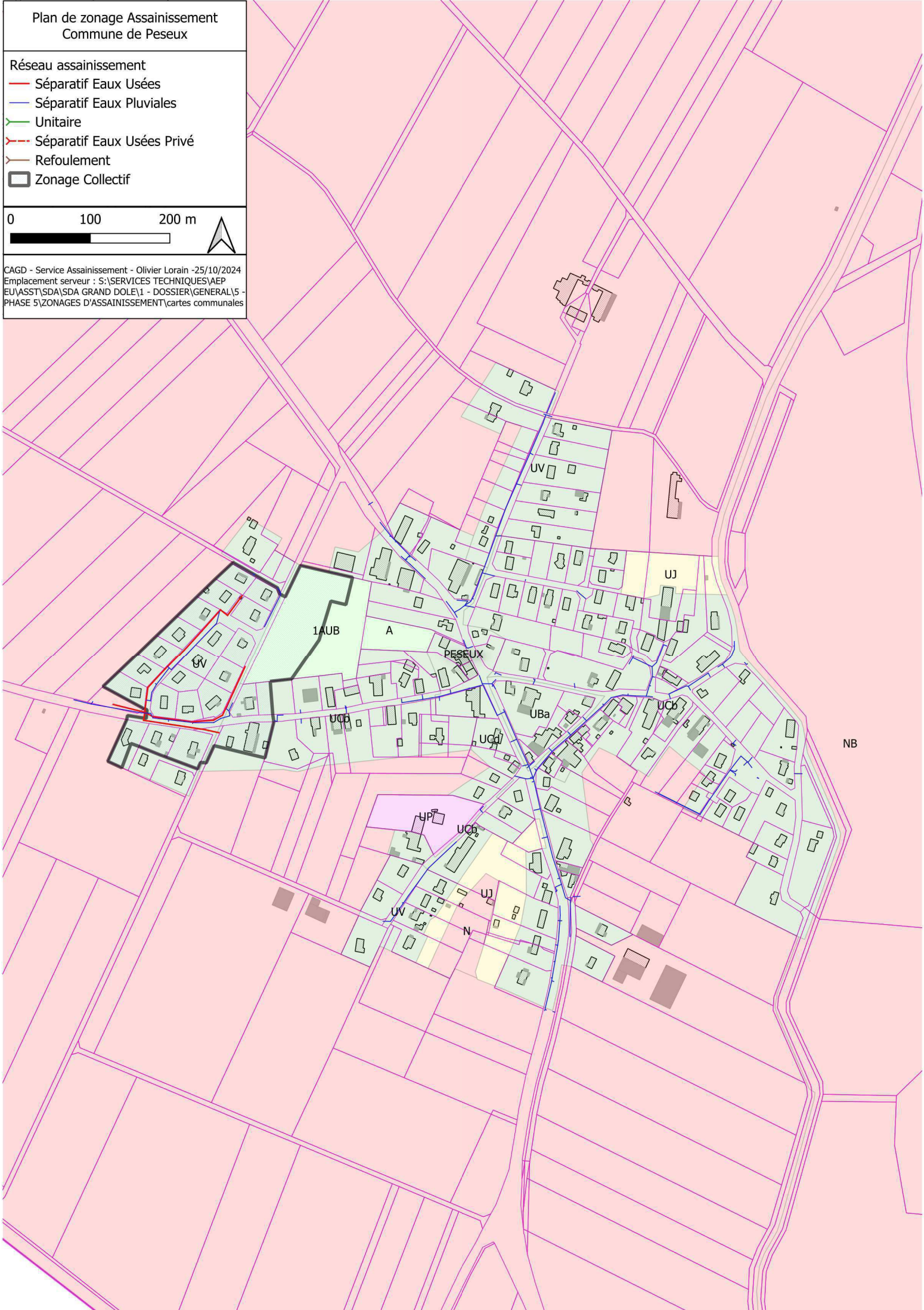
Réseau assainissement

- Séparatif Eaux Usées
- Séparatif Eaux Pluviales
- Unitaire
- Séparatif Eaux Usées Privé
- Refoulement
- ▭ Zonage Collectif

0 100 200 m



CAGD - Service Assainissement - Olivier Lorain -25/10/2024
Emplacement serveur : S:\SERVICES TECHNIQUES\AEP
EU\ASST\SDA\SDA GRAND DOLE\1 - DOSSIER\GENERAL\5 -
PHASE 5\ZONAGES D'ASSAINISSEMENT\cartes communales



Plan de zonage Assainissement
Commune de Pointre

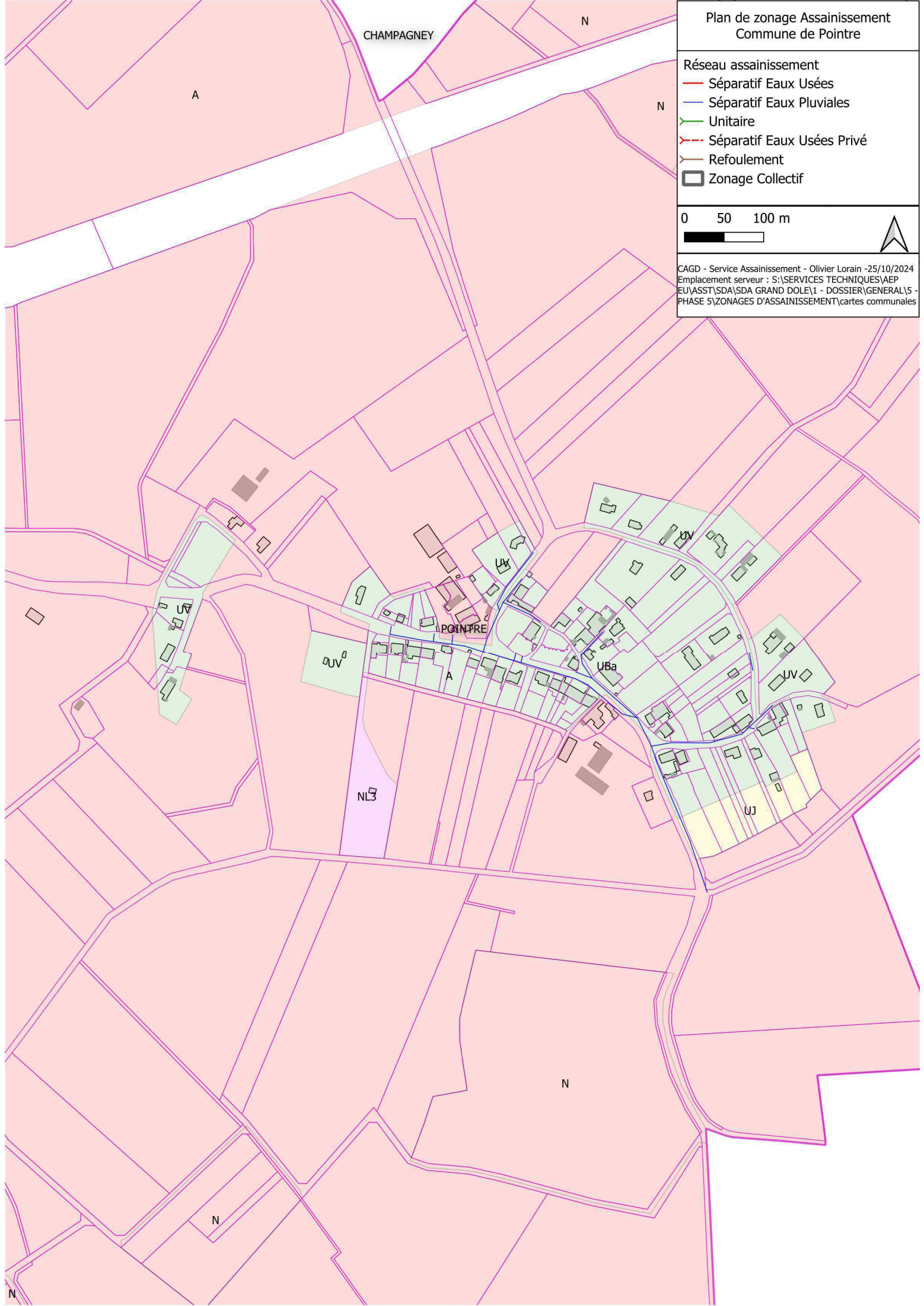
Réseau assainissement

- Séparatif Eaux Usées
- Séparatif Eaux Pluviales
- Unitaire
- Séparatif Eaux Usées Privé
- Refoulement
- Zonage Collectif

0 50 100 m



CAGD - Service Assainissement - Olivier Lorain -25/10/2024
Emplacement serveur : S:\SERVICES TECHNIQUES\AEP
EU\ASST\SDA\SDA GRAND DOLE\1 - DOSSIER\GENERAL\5 -
PHASE 5\ZONAGES D'ASSAINISSEMENT\cartes communales



Plan de zonage Assainissement
Commune de Rainans

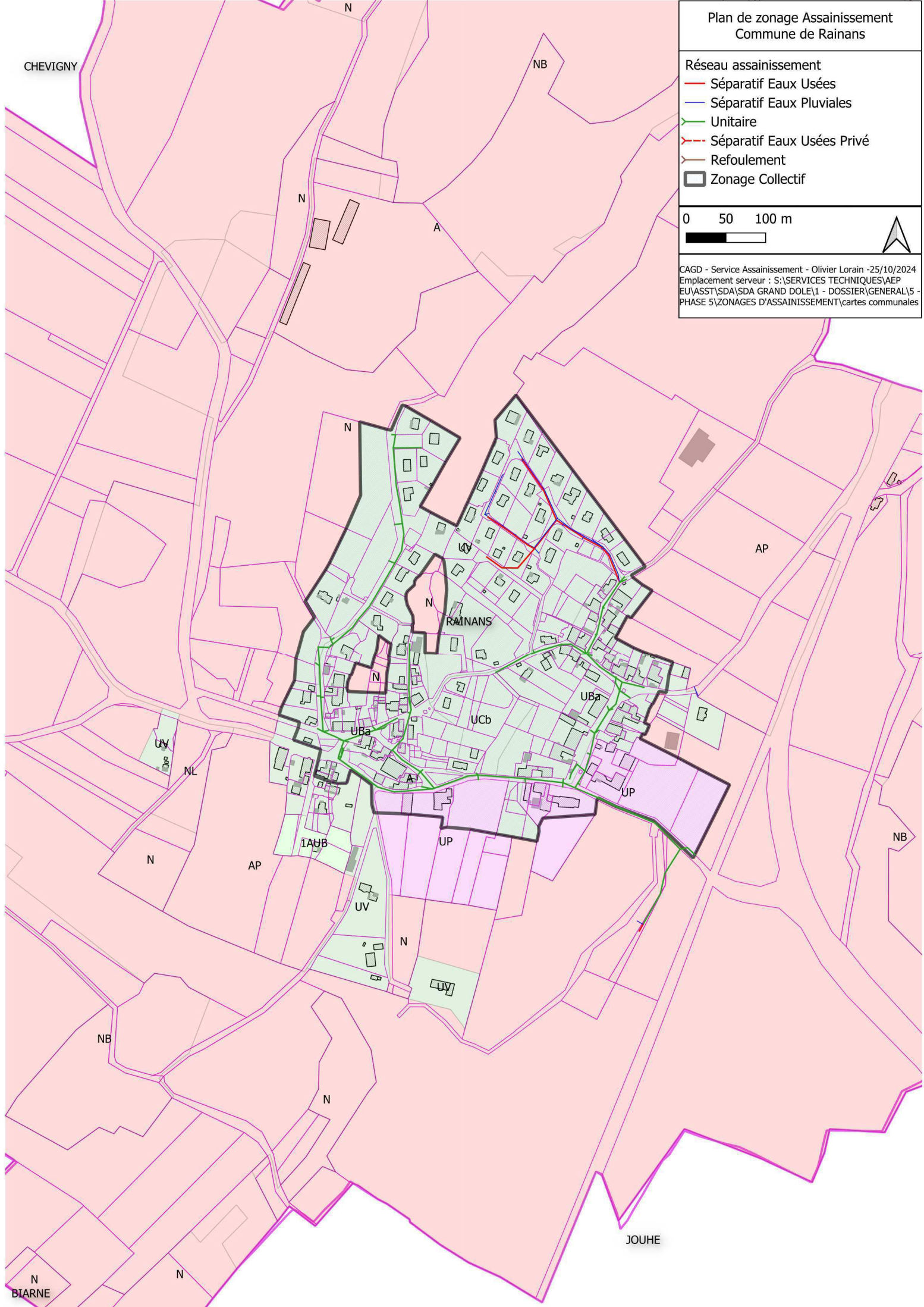
Réseau assainissement

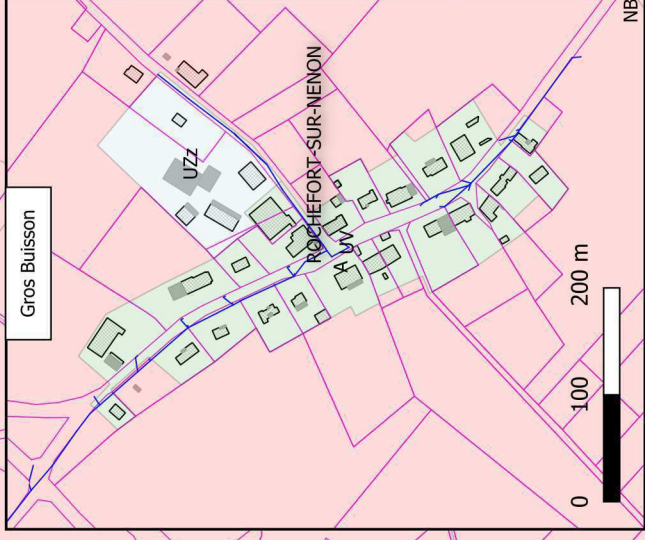
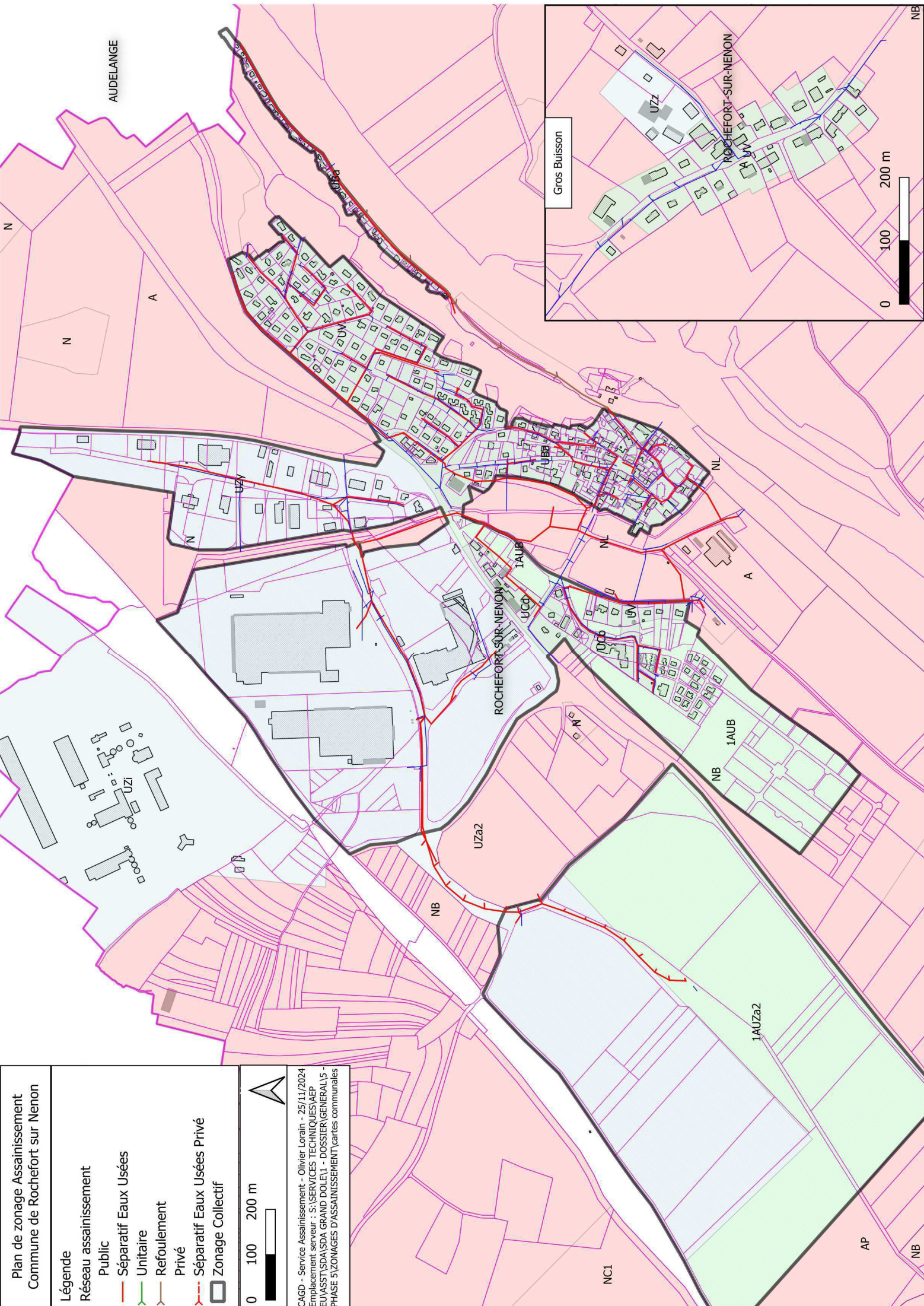
- Séparatif Eaux Usées
- Séparatif Eaux Pluviales
- Unitaire
- Séparatif Eaux Usées Privé
- Refoulement
- ▭ Zonage Collectif

0 50 100 m



CAGD - Service Assainissement - Olivier Lorain -25/10/2024
Emplacement serveur : S:\SERVICES TECHNIQUES\AEP
EU\ASST\SDA\SDA GRAND DOLE\1 - DOSSIER\GENERAL\5 -
PHASE 5\ZONAGES D'ASSAINISSEMENT\cartes communales





Plan de zonage Assainissement
Commune de Rochefort sur Nenon

Légende

Réseau assainissement

- Public
- Séparatif Eaux Usées
- Unitaire
- Refoulement
- Privé
- Séparatif Eaux Usées Privé
- Zonage Collectif

0 100 200 m

CAGD - Service Assainissement - Olivier Lorain - 25/11/2024
 Emplacement serveur : S:\SERVICES TECHNIQUES\AEP
 EUVASST150A\SDA GRAND DOLE\1 - DOSSIER\GENERAL\5 -
 PHASE 5\ZONAGES D'ASSAINISSEMENT\cartes communales

NC1

AP

NB

Plan de zonage Assainissement
Commune de Romange

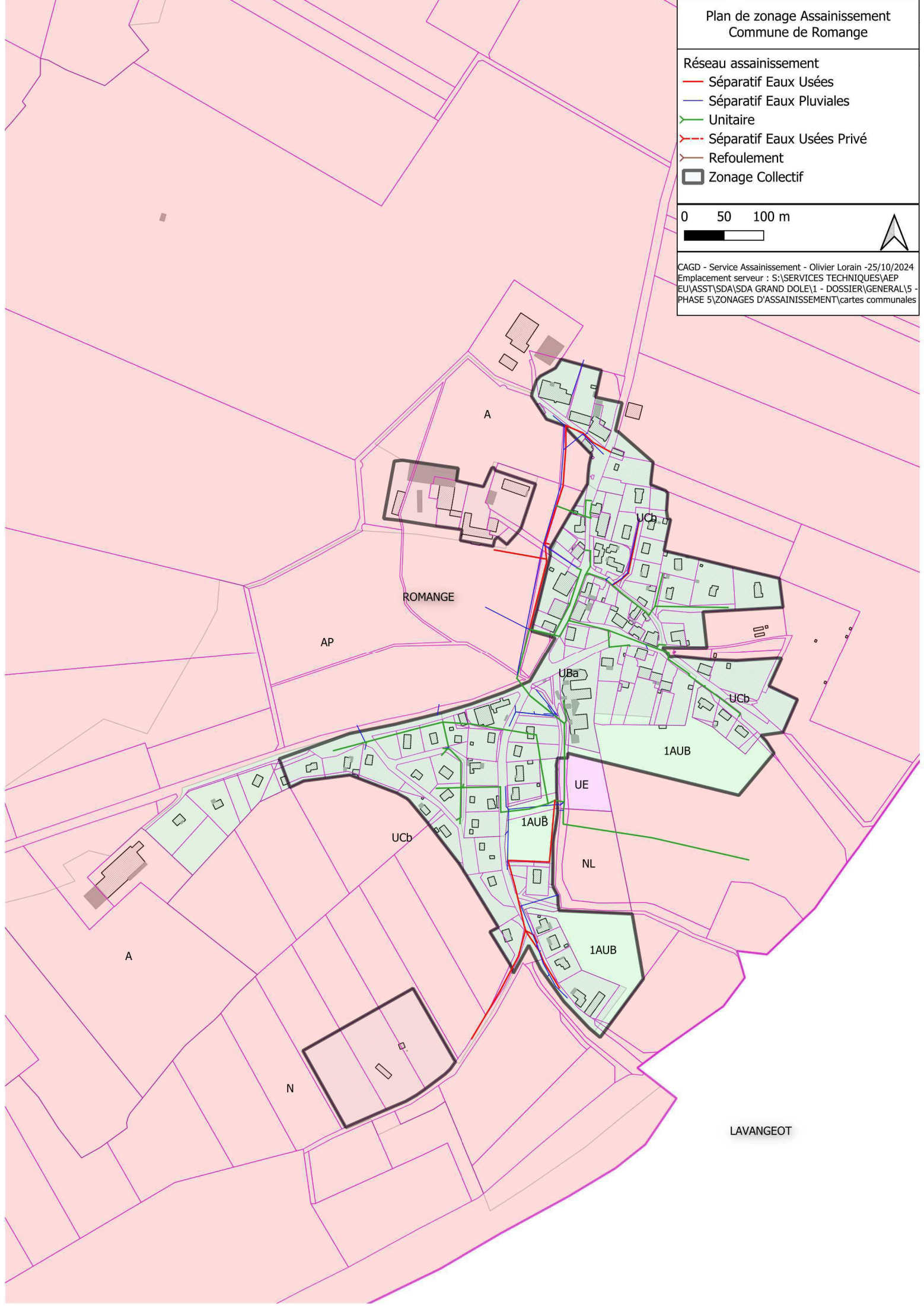
Réseau assainissement

- Séparatif Eaux Usées
- Séparatif Eaux Pluviales
- Unitaire
- - - Séparatif Eaux Usées Privé
- - - Refoulement
- ▭ Zonage Collectif

0 50 100 m



CAGD - Service Assainissement - Olivier Lorain -25/10/2024
Emplacement serveur : S:\SERVICES TECHNIQUES\AEP
EU\ASST\SDA\SDA GRAND DOLE\1 - DOSSIER\GENERAL\5 -
PHASE 5\ZONAGES D'ASSAINISSEMENT\cartes communales



Plan de zonage Assainissement Commune de Sampans

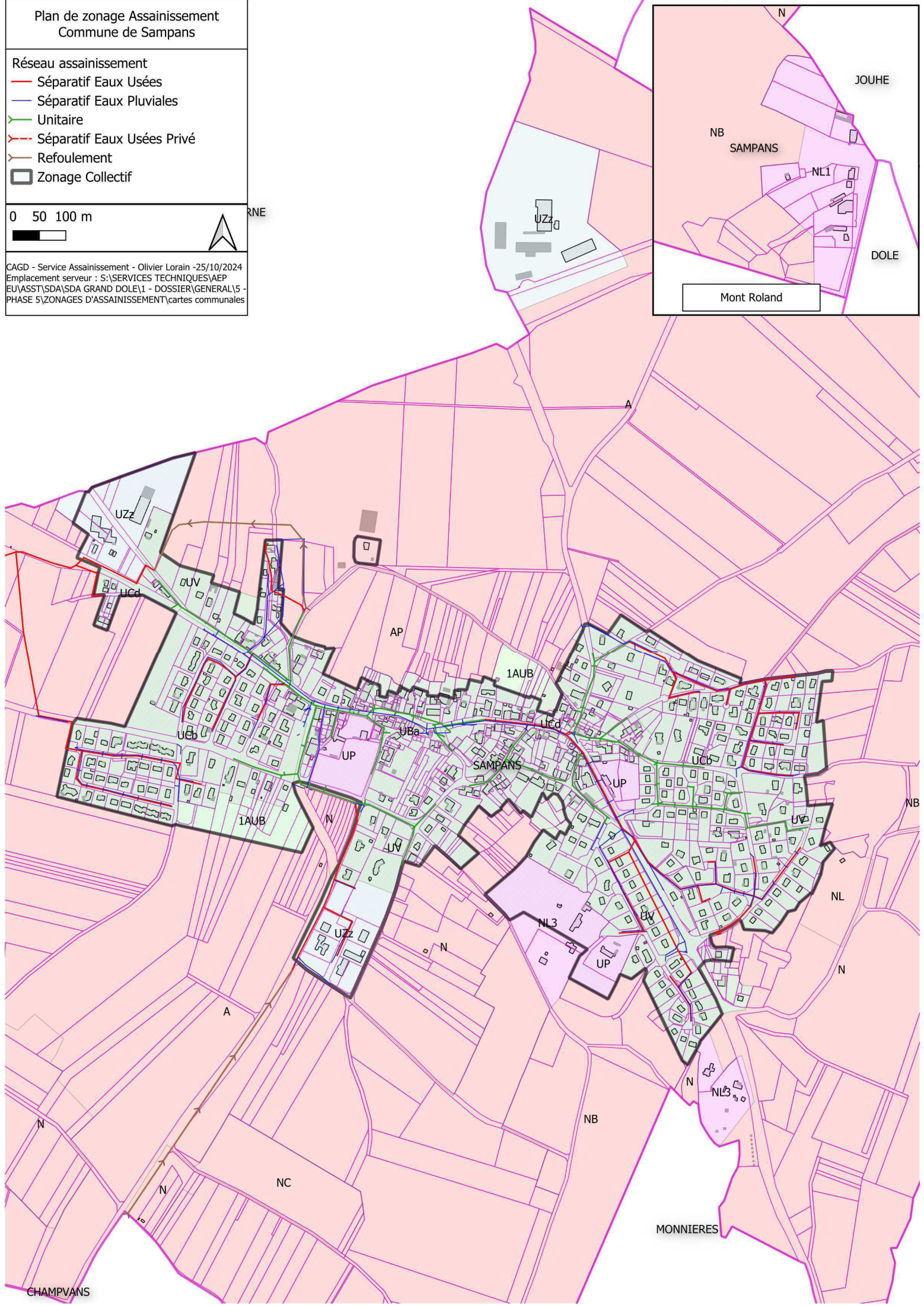
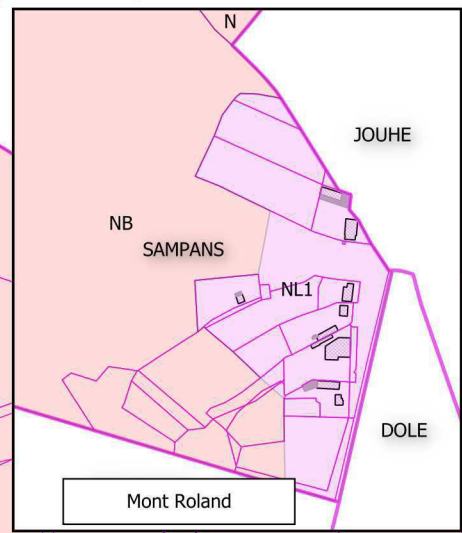
Réseau assainissement

- Séparatif Eaux Usées
- Séparatif Eaux Pluviales
- Unitaire
- Séparatif Eaux Usées Privé
- Refoulement
- ▭ Zonage Collectif

0 50 100 m



CAGD - Service Assainissement - Olivier Lorain -25/10/2024
Emplacement serveur : S:\SERVICES TECHNIQUES\AEP
EUVASST\SDA\SDA GRAND DOLE\1 - DOSSIER\GENERAL\5 -
PHASE 5\ZONAGES D'ASSAINISSEMENT\cartes communales




Plan de zonage Assainissement
Commune de Tavaux

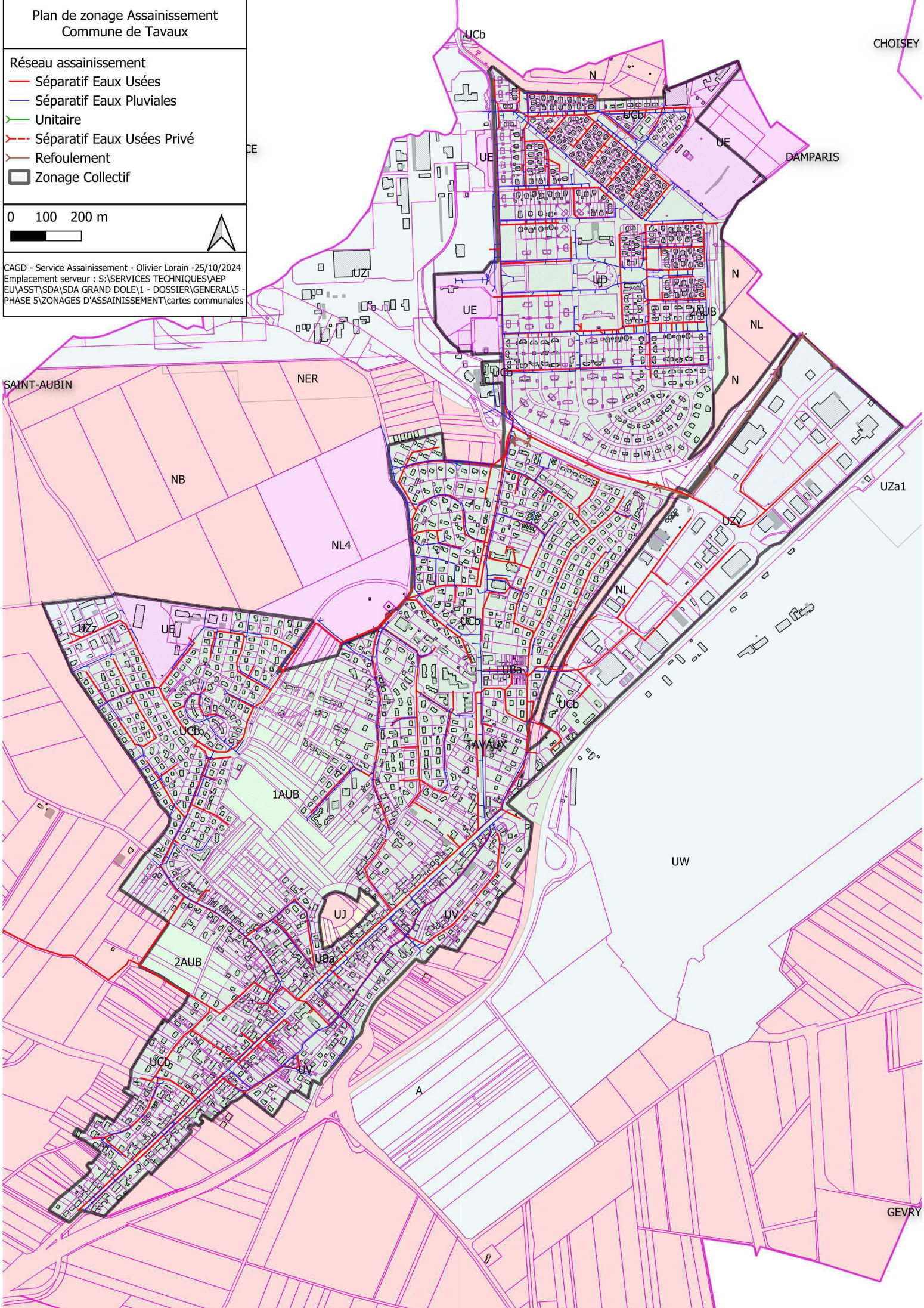
Réseau assainissement

- Séparatif Eaux Usées
- Séparatif Eaux Pluviales
- Unitaire
- Séparatif Eaux Usées Privé
- Refoulement
- Zonage Collectif

0 100 200 m



CAGD - Service Assainissement - Olivier Lorain -25/10/2024
Emplacement serveur : S:\SERVICES TECHNIQUES\AEP
EU\ASST\SDA\SDA GRAND DOLE\1 - DOSSIER\GENERAL\5 -
PHASE 5\ZONAGES D'ASSAINISSEMENT\cartes communales



Plan de zonage Assainissement
Commune de Villers Robert

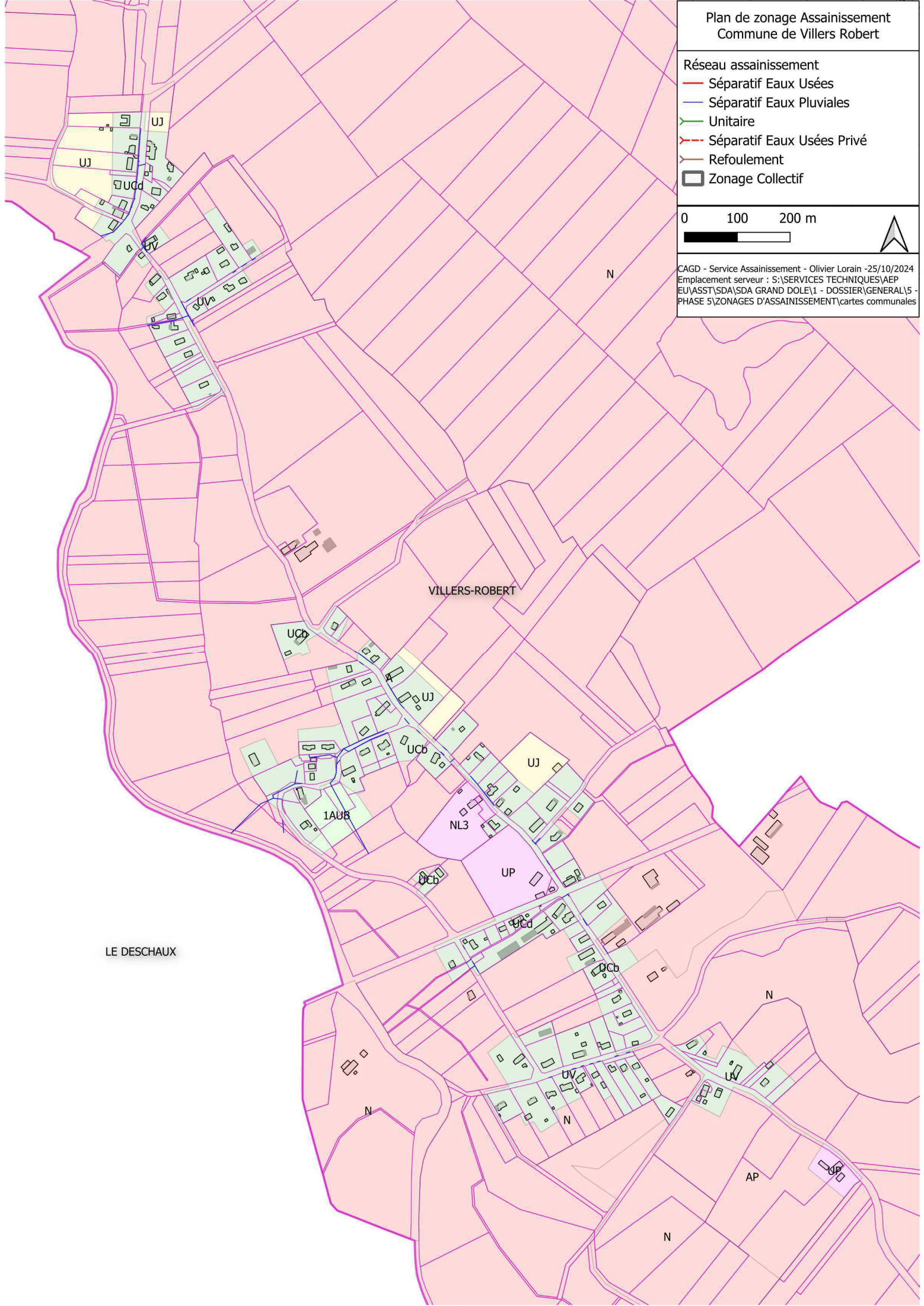
Réseau assainissement

-  Séparatif Eaux Usées
-  Séparatif Eaux Pluviales
-  Unitaire
-  Séparatif Eaux Usées Privé
-  Refoulement
-  Zonage Collectif

0 100 200 m

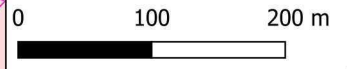


CAGD - Service Assainissement - Olivier Lorain -25/10/2024
Emplacement serveur : S:\SERVICES TECHNIQUES\AEP
EU\ASST\SDA\SDA GRAND DOLE\1 - DOSSIER\GENERAL\5 -
PHASE 5\ZONAGES D'ASSAINISSEMENT\cartes communales

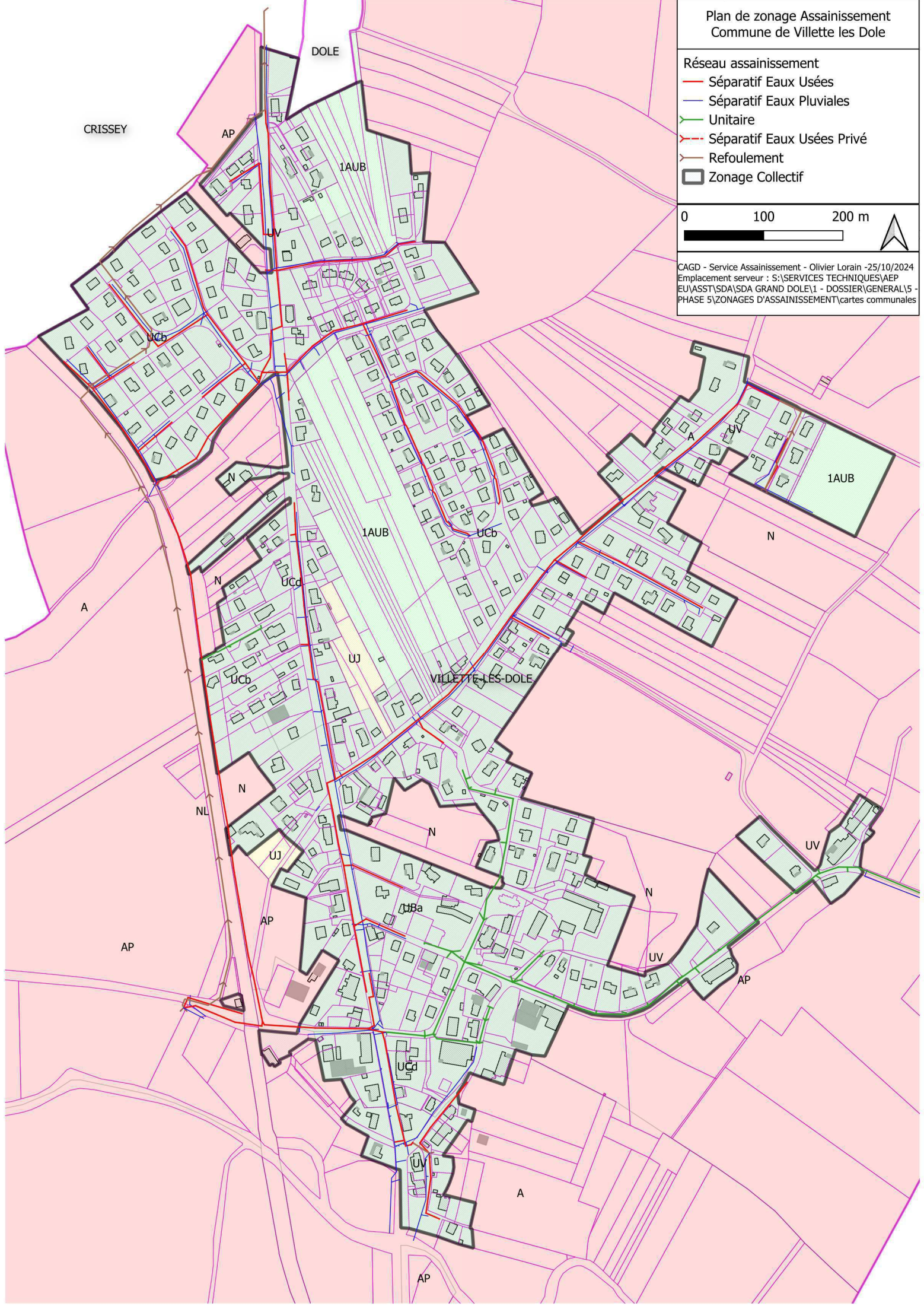


Plan de zonage Assainissement
Commune de Villette les Dole

- Réseau assainissement
- Séparatif Eaux Usées
 - Séparatif Eaux Pluviales
 - Unitaire
 - Séparatif Eaux Usées Privé
 - Refoulement
 - Zonage Collectif



CAGD - Service Assainissement - Olivier Lorain -25/10/2024
Emplacement serveur : S:\SERVICES TECHNIQUES\AEP
EU\ASST\SDA\SDA GRAND DOLE\1 - DOSSIER\GENERAL\5 -
PHASE 5\ZONAGES D'ASSAINISSEMENT\cartes communales



Plan de zonage Assainissement
Commune de Vriange

Réseau assainissement

-  Séparatif Eaux Usées
-  Séparatif Eaux Pluviales
-  Unitaire
-  Séparatif Eaux Usées Privé
-  Refoulement
-  Zonage Collectif

0 50 100 m



CAGD - Service Assainissement - Olivier Lorain -25/10/2024
Emplacement serveur : S:\SERVICES TECHNIQUES\AEP
EU\ASST\SDA\SDA GRAND DOLE\1 - DOSSIER\GENERAL\5 -
PHASE 5\ZONAGES D'ASSAINISSEMENT\cartes communales

